



ELEKTROMONTÁŽNÍ SPOLEČNOST

Legii 317/19, 460 14 Liberec

Dokument

Dokladová část

Název stavby

LB - Sokolovské nám. - přípojka NN - WC

Číslo zakázky

DO202201008

Vypracoval: Ing. Radoslav Rygál

Telefon: 723 269 987

Datum tisku: 26. dubna 2022

Obsah dokladové části:			
Katastrální mapa k.ú. Liberec			
Seznam dotčených pozemků			
Vyjádření a stanoviska dotčených orgánů a vlastníků (správců) veřejné infrastruktury			
Číslo	Název organizace	Poznámka	Platnost
1.	ADV Computers s.r.o.	Vyjádření k existenci komunikačního vedení	07.04.2023
2.	a-net Liberec s.r.o.	Vyjádření k existenci sítí	19.04.2023
3.	CERBEROS s.r.o.	Vyjádření k projektové dokumentaci	07.04.2023
4.	CETIN a.s.	Vyjádření k územnímu řízení	11.04.2024
5.	CoProSys-LVI s.r.o.	Vyjádření k existenci sítí	20.04.2024
6.	ČD - Telematika a.s.	Vyjádření k existenci sítí	06.04.2024
7.	ČEPRO, a. s.	Sdělení k existenci sítí	05.04.2023
8.	České Radiokomunikace	Vyjádření o existenci sítí	11.04.2023
9.	ČEZ Distribuce a. s.	Sdělení o existenci energetického zařízení	05.10.2022
10.	ČEZ ICT Services, a. s.	Sdělení o existenci komunikačního vedení	05.04.2023
11.	GasNet, s.r.o.	Stanovisko k povolení stavby	13.04.2024
12.	Liberecká IS, a.s.	Vyjádření k existenci sítí	07.04.2023
13.	NELI servis, s.r.o.	Vyjádření k existenci sítí	Neuvedeno
14.	Severočeské vodovody a kanalizace, a.s.	Vyjádření o existenci zařízení	05.04.2023
15.	Severočeské vodovody a kanalizace, a.s.	Vyjádření k projektové dokumentaci	13.04.2023
16.	Statutární město Liberec, Odbor správy veřejného majetku	Vyjádření k existenci sítí	05.04.2023
17.	STARNET, s.r.o.	Vyjádření k existenci sítí	26.10.2022
18.	Telco Pro Services, a. s.	Sdělení o existenci komunikačního vedení	06.04.2023
19.	Teplárna Liberec, a.s.	Vyjádření o existenci sítí	Neuvedeno
20.	T-Mobile Czech Republic a.s.	Vyjádření k existenci sítí	05.04.2023
21.	Vodafone Czech Republic a.s.	Vyjádření k existenci sítí	05.04.2023



Název stavby: LB - Sokolovské nám. - přípojka NN – WC

Seznam stavbou dotčených pozemků:

katastrální území	parcelní č.	druh pozemku/způsob využití podle katastru nemovitostí	výměra [m²]
Liberec	373	zastavěná plocha a nádvoří	319
Liberec	5989	ostatní plocha	10194

ELIPROM spol. s r.o.
Legií 317/19
460 01 Liberec XII – Staré Pavlovice

VYJÁDŘENÍ K EXISTENCI KOMUNIKAČNÍHO VEDENÍ SPOLEČNOSTI

ADV COMPUTERS S.R.O.

PRO AKCI:

2022364968 - LB - Sokolovské nám. - přípojka NN - WC

V Liberci, dne 7.4.2022

Dovolujeme si reagovat na Vaši žádost, která se týká vyjádření k existenci komunikačního vedení. Na Vámi uvedeném zájmovém území se **nenachází** komunikační vedení ani zařízení v majetku nebo evidenci firmy ADV Computers s.r.o.

Toto vyjádření je platné jeden rok od jeho vydání.

S pozdravem
Petr Dědic
ADV Computers s.r.o.

Vyjádření o existenci sítě elektronických komunikací a podmínky ochrany sítě společnosti a-net Liberec s.r.o.

Číslo jednací: 2022/152

Žadatel: ELIPROM spol. s r.o.
Andrea Zerzánová
Na Úbočí 5267/16
466 05 Jablonec nad Nisou
IČ: 48264237

Žadatel shora označenou žádostí vymezil zájmové území včetně důvodu pro vydání tohoto vyjádření o existenci sítě elektronických komunikací a všeobecných podmínek ochrany sítě společnosti a-net Liberec s.r.o. Na základě určení a vyznačení zájmového území včetně uvedení dotčených pozemkových parcel v k.ú.: Liberec na akci:

„LB – Sokolovské nám. - přípojka NN - WC“

dle mapových podkladů vydává společnost **a-net Liberec s.r.o.** následující vyjádření:

nedojde ke střetu

se sítě elektronických komunikací společnosti a-net Liberec s.r.o. Toto vyjádření je platné pouze v rozsahu zájmového území vyznačeného žadatelem. V případě, že dojde ke střetu sítě bude stavebník postupovat viz. podmínky níže uvedené.

Společnost a-net Liberec s.r.o. **souhlasí** s umístěním stavby, v předmětném území za předpokladu splnění zákonných povinností k zá měru stavebníka.

Všeobecné podmínky ochrany sítě


Stavebník před zahájením prací vyzve společnost a-net Liberec s.r.o. k vytyčení jeho sítě. Vytyčení sítě se řídí platným ceníkem, který je nedílnou součástí všeobecných podmínek společnosti a-net Liberec s.r.o.

Při jakékoliv činnosti v blízkosti vedení elektronických komunikací je stavebník , nebo jím pověřená osoba povinen respektovat ochranné pásmo vedení tak, aby nedošlo k poškození nebo zamezení k přístupu k tomuto vedení. Při křížení nebo souběhu s vedením je stavebník povinen řídit se platnými právními předpisy, technickými a odbornými normami, správnou praxí v oboru stavebnictví a technologickými postupy. Při jakékoliv činnosti ve vzdálenosti menší než 1,0 m od krajního vedení vyznačené trasy podzemního vedení se nesmí používat mechanizačních prostředků a nevhodného nářadí.

Při odkrytí vedení dojde k jeho zabezpečení proti prověšení. Před záhozem bude informovat pověřenou osobu a-net Liberec s.r.o. o této činnosti a zároveň vyhotoví fotodokumentaci způsobu zakrytí a ochrany v místech souběhu a křížení. Po dokončení prací dojde ke zpětnému předání vedení společnosti a-net Liberec s.r.o. a to s předmětnou dokumentací. Vlastník sítě vystaví stavebníkovi protokol o bezchybném předání dotčené části sítě.

Vyjádření je platné 12 měsíců ode dne jeho vydání.

Středisko výstavby sítí



a-net Liberec s.r.o.
tel.: 484 800 300
www.anetliberec.cz info@anetliberec.cz
Hradební 654/32 Liberec VI - Rochlice
IČ: 28687965 s DIČ: CZ28687965

19.4.2022

Vyřizuje: Ing. Petr Štěpančíč

+ 420 608 533 005

stepancic@anetliberec.cz

Doručovací adresa:

ELIPROM, spol. s r.o.
Andrea Zerzánová
Na Úbočí 5267/16
466 05 Jablonec nad Nisou

Fakturační adresa:

ELIPROM spol. s r.o.
Legií 317/19
460 01 LIBEREC 1
IČ: 48264237
DIČ: CZ48264237

Vyjádření k projektové dokumentaci pro akci:

LB - Sokolovské nám. - přípojka NN - WC

Na základě Vaší žádosti o vyjádření Vám k výše uvedenému záměru sdělujeme následující.
Při realizaci **nedojde ke střetu** s podzemním vedením společnosti Cerberos s.r.o.
S uvedeným záměrem **souhlasíme.**

Vyjádření vydáno dne 7.4.2022

Vyjádření má platnost 12 měsíců od data vydání.



Jareš Radan
Cerberos s.r.o.

VYJÁDŘENÍ O EXISTENCI SÍTĚ ELEKTRONICKÝCH KOMUNIKACÍ
společnosti CETIN a.s.
(„Vyjádření“)

A VŠEOBECNÉ PODMÍNKY OCHRANY SÍTĚ ELEKTRONICKÝCH KOMUNIKACÍ
společnosti CETIN a.s.
(„Všeobecné podmínky ochrany SEK“)

toto Vyjádření a Všeobecné podmínky ochrany SEK je vydané dle ustanovení § 101 zákona č. 127/2005 Sb., o elektronických komunikacích a o změně některých souvisejících zákonů, v platném znění („**Zákon o elektronických komunikacích**“), a dle ustanovení § 161 zákona č. 183/2006 Sb., o územním plánování a stavebním řádu, v platném znění („**Stavební zákon**“), a dle příslušných ustanovení zákona č. 89/2012 Sb., občanského zákoníku, v platném znění („**Občanský zákoník**“)

Číslo jednací: 607533/22

Číslo žádosti: 0122 452 497 („Žádost“)

Název akce („Stavba“)	LB - Sokolovské nám. - přípojka NN - WC	
Důvod vydání Vyjádření („Důvod vyjádření“)	Územní řízení	
Žadatel	ELIPROM spol. s r.o., kontaktní osoba: Andrea Zerzánová, Na Úbočí 5267/16, Jablonec nad Nisou, 46605	
Stavebník	STATUTÁRNÍ MĚSTO LIBEREC, Nám. Dr. E. Beneše 1/1, Liberec, 46001	
Zájmové území	Okres	Liberec
	Obec	Liberec
	Kat. území / č. parcely	Liberec
Platnost Vyjádření	11. 4. 2024 („Den konce platnosti Vyjádření“)	

Žadatel Žádostí určil a vyznačil Zájmové území, jakož i určil Důvod Vyjádření.

Na základě určení a vyznačení Zájmového území Žadatelem a na základě určení Důvodu Vyjádření vydává společnost CETIN a.s. následující Vyjádření:

Dojde ke střetu se sítí elektronických komunikací (dále jen „SEK“) společnosti a.s.

- (I) Na Žadatelem určeném a vyznačeném Zájmovém území se vyskytuje SEK společnosti CETIN a.s.;
- (II) Společnost CETIN a.s. **za podmínky splnění bodu (III)** tohoto Vyjádření **souhlasí**, aby Stavebník a/nebo Žadatel, je-li Stavebníkem v Zájmovém území vyznačeném v Žádosti, provedl Stavbu a/nebo činnosti povolené příslušným správním rozhodnutím vydaným dle Stavebního zákona;
- (III) Stavebník a/nebo Žadatel, je-li Stavebníkem, je povinen
 - (i) dodržet tyto níže uvedené podmínky, které byly stanovené POS, tak jak je tento označen ve Všeobecných podmínkách ochrany SEK

Číslo jednací: 607533/22

Číslo žádosti: 0122 452 497

- Navržená stavba se nachází v ochranném pásmu tras podzemních telekomunikačních kabelů ve správě společnosti CETIN a.s.

Během stavby musí být zajištěna taková opatření, aby nedošlo k poškození tel. vedení a zařízení (trasu tel. kabelů vytyčit, vyznačit její průběh v terénu, prokazatelně seznámit pracovníky provádějící zemní práce na průběh tel. vedení, zemní práce v blízkosti vedení SEK provádět ručně).

Případné kolize s tel. vedením musí být řešeny, v dostatečném předstihu, na místě se správcem sítě CETIN - Petr Ježek tel. 602413278 mail petr.jezek@cetin.cz.

V prostoru odkrytého tel. vedení musí být zaměstnanci společnosti CETIN a.s. provedena před záhozem prokazatelně kontrola uložení kabelů.

V místě souběhu, nebo křížení, podzemního elektrického vedení s kabely telekomunikační sítě musí být dodržena norma ČSN 73 6005 (prostorové uspořádání sítí technického vybavení). V blízkosti trasy tel. vedení uložit vedení NN do chrániček, nebo žlabů.

; a

(ii) řídit se Všeobecnými podmínkami ochrany SEK, které jsou nedílnou součástí Vyjádření;

- (IV) Pro případ, že bude nezbytné přeložení SEK, zajistí vždy takové přeložení SEK její vlastník, společnost CETIN a.s. Stavebník, který vyvolal překládku SEK je dle ustanovení § 104 odst. 17 Zákona o elektronických komunikacích povinen uhradit společnosti CETIN a.s. veškeré náklady na nezbytné úpravy dotčeného úseku SEK, a to na úrovni stávajícího technického řešení;

- (V) Pro účely přeložení SEK dle bodu (IV) tohoto Vyjádření je Stavebník povinen uzavřít se společností CETIN a.s. Smlouvu o realizaci překládky SEK.

Vyjádření je platné pouze pro Zájmové území určené a vyznačené Žadatelem, jakož i pro Důvod Vyjádření stanovený a určený Žadatelem v Žádosti.

Vyjádření pozbývá platnosti i) v Den konce platnosti Vyjádření, ii) změnou rozsahu Zájmového území či změnou Důvodu Vyjádření uvedeného v Žádosti a/nebo iii) jakýmkoliv porušením kterékoliv povinnosti stanovené Všeobecnými podmínkami ochrany SEK, to vše v závislosti na tom, která ze skutečností rozhodná pro pozbytí platnosti Vyjádření nastane nejdříve.

Společnost CETIN a.s. vydáním tohoto Vyjádření poskytla Žadateli pro Žadatelem určené a vyznačené Zájmové území veškeré informace o SEK dostupné společnosti CETIN a.s. ke dni podání Žádosti.

Ze strany společnosti CETIN a.s. může v některých případech docházet ke zpracování Vašich osobních údajů. Ke zpracování Vašich osobních údajů dochází vždy v souladu s platnými právními předpisy. Konkrétní zásady a podmínky zpracování osobních údajů společností CETIN a.s. jsou dostupné na stránce <https://www.cetin.cz/zasady-ochrany-osobnich-udaju>.

V případě dotazů k Vyjádření kontaktujte prosím asistenční linku 238 461 111.

Přílohami Vyjádření jsou:

- *Všeobecné podmínky ochrany SEK*
- *Informace k vytyčení SEK ve vlastnictví společnosti CETIN a.s.*
- *Situační výkres (obsahuje Zájmové území určené a vyznačené Žadatelem a výřezy účelové mapy SEK)*

Číslo jednací: 607533/22

Číslo žádosti: 0122 452 497

Vyjádření vydala společnost **CETIN a.s.** dne: 11. 4. 2022.

A handwritten signature in blue ink, appearing to be "Karl".

CETIN a.s.
Českomoravská 2510/19, Libeň
190 00 Praha 9
DIČ: CZ04084063

102

VŠEOBECNÉ PODMÍNKY OCHRANY SÍTĚ ELEKTRONICKÝCH KOMUNIKACÍ společnosti CETIN a.s.**1. PLATNOST VŠEOBECNÝCH PODMÍNEK**

- i) Tyto Všeobecné podmínky ochrany sítě elektronických komunikací (dále jen „VPOSEK“) tvoří součást Vyjádření (jak je tento pojem definován níže v článku 2 VPOSEK).
- ii) V případě rozporu mezi Vyjádřením a těmito VPOSEK mají přednost ustanovení Vyjádření, pokud není těmito VPOSEK stanoveno jinak.

2. DEFINICE

Níže uvedené termíny, jsou-li použity v těchto VPOSEK a uvozeny velkým písmenem, mají následující význam:

„**CETIN**“ znamená CETIN a.s. se sídlem Českomoravská 2510/19, Libeň, 190 00 Praha 9, IČO: 04084063, zapsaná v obchodním rejstříku vedeném Městským soudem v Praze pod spz. B 20623;

„**Den**“ je kalendářní den;

„**Kabelovod**“ podzemní zařízení sestávající se z tělesa Kabelovodu a kabelových komor, sloužící k zatahování kabelů a ochranných trubek;

„**Občanský zákoník**“ znamená zákon č. 89/2012 Sb., občanský zákoník, ve znění pozdějších předpisů;

„**POS**“ je zaměstnanec společnosti CETIN, pověřený ochranou sítě, Petr Ježek, tel.: 602 413 278, e-mail: petr.jezek@cetin.cz;

„**Pracovní den**“ znamená Den, který není v České republice dnem pracovního klidu nebo státním uznaným svátkem;

„**Příslušné požadavky**“ znamená jakýkoli a každý příslušný právní předpis, vč. technických norem, nebo normativní právní akt veřejné správy či samosprávy, nebo jakékoli rozhodnutí, povolení, souhlas nebo licenci, včetně podmínek, které s ním souvisí;

„**Překládka**“ je stavba spočívající ve změně trasy vedení SEK ve vlastnictví CETIN nebo přemístění zařízení SEK ve vlastnictví CETIN; Stavebník, který Překládku vyvolal, je dle ustanovení § 104 odst. 17 Zákona o elektronických komunikacích povinen uhradit společnosti CETIN veškeré náklady na nezbytné úpravy dotčeného úseku SEK, a to na úrovni stávajícího technického řešení;

„**SEK**“ je síť elektronických komunikací ve vlastnictví CETIN;

„**Stavba**“ je stavba a/nebo činnosti ve vztahu, k níž bylo vydáno Vyjádření, a je prováděna Stavebníkem a/nebo Žadatelem v souladu s Příslušnými požadavky, povolená příslušným správním rozhodnutím vydaným dle Stavebního zákona;

„**Stavebník**“ je osoba takto označená ve Vyjádření;

„**Stavební zákon**“ je zákon č. 183/2006 Sb., o územním plánování a stavebním řádu;

„**Vyjádření**“ je vyjádření o existenci sítě elektronických komunikací vydané společností CETIN dne 11. 4. 2022 pod č.j. 607533/22;

„**Zájmové území**“ je území označené Žadatelem a/nebo Stavebníkem v Žádosti;

„**Situační výkres**“ je výkres, který je přílohou Vyjádření a obsahuje Zájmové území určené a vyznačené Žadatelem v Žádosti a výřezy účelové mapy SEK;

„**Zákon o elektronických komunikacích**“ je zákon č. 127/2005 Sb., o elektronických komunikacích a o změně některých souvisejících zákonů, ve znění pozdějších předpisů;

„**Žadatel**“ je osoba takto označená ve Vyjádření.

„**Žádost**“ je žádost, kterou Žadatel a/nebo Stavebník požádal CETIN o vydání Vyjádření.

3. PLATNOST A ÚČINNOST VPOSEK

Tyto VPOSEK jsou platné a účinné dnem odeslání Vyjádření na i) adresu elektronické pošty Stavebníka a/nebo Žadatele uvedenou v Žádosti nebo ii) adresu pro doručení prostřednictvím poštovní přepravy uvedenou Stavebníkem a/nebo Žadatelem v Žádosti.

4. OBECNÁ PRÁVA A POVINNOSTI STAVEBNÍKA A/NEBO ŽADATELE

- (i) Stavebník, Žadatel je výslovně srozuměn s tím, že SEK je veřejně prospěšným zařízením, byla zřízena ve veřejném zájmu a je chráněna Příslušnými požadavky.
- (ii) SEK je chráněna ochranným pásmem, jehož rozsah je stanoven (a) ustanovením § 102 Zákona o elektronických komunikacích a/nebo (b) právními předpisy účinnými před Zákonom o elektronických komunikacích, není-li Příslušnými požadavky stanoveno jinak.
- (iii) Stavebník, Žadatel nebo jím pověřená třetí osoba, je povinen při provádění Stavby nebo jiných prací, při odstraňování havárií a projektování staveb, řídit se Příslušnými požadavky, správnou praxí v oboru stavebnictví a technologickými postupy a je povinen učinit veškerá nezbytná opatření vyžadovaná Příslušnými požadavky k ochraně SEK před poškozením. Povinnosti dle tohoto odstavce má Stavebník rovněž ve vztahu k SEK, které se nachází mimo Zájmové území.
- (iv) Při zjištění jakéhokoliv rozporu mezi údaji v Situačním výkresu, který je přílohou Vyjádření a skutečným stavem, je Stavebník a/nebo Žadatel povinen bez zbytečného odkladu, nejpozději Den následující po zjištění takové skutečnosti, zjištěný rozpor oznámit POS.
- (v) Stavebník, Žadatel nebo jím pověřená třetí osoba, je povinen každé poškození či krádež SEK bezodkladně, nejpozději Den následující po zjištění takové skutečnosti, oznámit takovou skutečnost dohledovému centru společnosti CETIN na telefonní číslo +420 238 464 190.
- (vi) Bude-li Stavebník, Žadatel nebo jím pověřená třetí osoba na společnosti CETIN požadovat, aby se jako účastník správního řízení, pro jehož účely bylo toto Vyjádření vydáno, vzdala práva na odvolání proti rozhodnutí vydanému ve správním řízení, je oprávněn kontaktovat POS.

5. POVINNOSTI STAVEBNÍKA PŘI PŘÍPRAVĚ STAVBY

- (i) Při projektování Stavby je Stavebník povinen zajistit, aby projektová dokumentace Stavby (i) zohledňovala veškeré požadavky na ochranu SEK vyplývající z Příslušných požadavků, zejména ze Zákona o elektronických komunikacích a Stavebního zákona, (ii) respektovala správnou praxi v oboru stavebnictví a technologické postupy a (iii) umožňovala, aby i po provedení a umístění Stavby dle takové projektové dokumentace byla společnost CETIN, jako vlastník SEK schopna bez jakýchkoli omezení a překážek provozovat SEK, provádět údržbu a opravy SEK.
- (ii) Nebude-li možné projektovou dokumentaci zajistit některý, byť i jeden z požadavků dle předchozího odstavce (i) a/nebo umístění Stavby by mohlo způsobit, že nebude naplněn některý, byť i jeden z požadavků dle předchozího odstavce (i), vyvolá Stavebník Překládku.
- (iii) Při projektování Stavby, která se nachází nebo je u ní zamýšleno, že se bude nacházet v ochranném pásmu radiových tras společnosti CETIN a překračuje výšku 15 m nad zemským povrchem, a to včetně dočasných objektů zařízení staveniště (jeřáby, konstrukce, atd.) je Stavebník povinen písemně kontaktovat POS za účelem získání konkrétního stanoviska a podmínek k ochraně radiových tras společnosti CETIN a pro určení, zda Stavba vyvolá Překládku. Ochranné pásmo radiových tras v šíři 50m je zakresleno do situačního výkresu, který je součástí tohoto Vyjádření.

VŠEOBECNÉ PODMÍNKY OCHRANY SÍTĚ ELEKTRONICKÝCH KOMUNIKACÍ společnosti CETIN a.s.

- (iv) Pokud se v Zájmovém území nachází podzemní silové vedení (NN) ve vlastnictví společnosti CETIN, je Stavebník povinen ve vztahu k projektové dokumentaci zajistit totéž, co je uvedeno pod písm (i) tohoto článku 5, přičemž platí, že Stavebník vyvolá Překládku v případech uvedených pod písm (ii) tohoto článku 5.
- (v) Stavebník je povinen při projektování Stavby, která je stavbou (a) zařízení silových elektrických sítí (VN, VVN a ZVVN) a/nebo (b) trakčních vedení, provést výpočet či posouzení rušivých vlivů na SEK, zpracovat ochranná opatření, to vše dle a v souladu s Příslušnými požadavky. Stavebník je povinen nejpozději třicet (30) Dnů před podáním žádosti o vydání příslušného správního rozhodnutí k umístění Stavby dle Stavebního zákona předat POS výpočet či posouzení rušivých vlivů na SEK a zpracovaná ochranná opatření.
- (vi) Je-li Stavba v souběhu s Kabelovodem, nebo Kabelovod kříží, je Stavebník povinen nejpozději ke Dni, ke kterému započne se zpracováním projektové dokumentace ke Stavbě, oznámit POS a zpracovat POS (a) veškeré případy, kdy trajektorie podvrtní a protlaků budou vedeny ve vzdálenosti menší, než je 1,5 m od Kabelovodu a (b) jakékoliv výkopové práce, které budou nebo by mohly být vedeny v úrovni či pod úrovní Kabelovodu nebo kabelové komory.
- (vii) Je-li Stavba umístěna nebo má být umístěna v blízkosti Kabelovodu, ve vzdálenosti menší, než jsou 2 m nebo kříží-li Stavba Kabelovod ve vzdálenosti menší, než je 0,5 m nad nebo kdekoliv pod Kabelovodem, je Stavebník povinen předložit POS k posouzení zakreslení Stavby v příčných řezech, přičemž do příčného řezu je Stavebník rovněž povinen zakreslit profil kabelové komory.

6. POVINNOSTI STAVEBNÍKA PŘI PROVÁDĚNÍ STAVBY

- (i) Stavebník je před započítím jakýchkoliv zemních prací ve vztahu ke Stavbě povinen vytýčit trasu SEK na terénu dle Příslušných požadavků a dle Stavebního zákona. S vytýčenou trasou SEK je Stavebník povinen seznámit všechny osoby, které budou anebo by mohly zemní práce ve vztahu ke Stavbě provádět. V případě porušení této povinnosti bude Stavebník odpovědný společnosti CETIN za náklady a škody, které porušením této povinnosti společnosti CETIN vzniknou a je povinen je společnosti CETIN uhradit.
- (ii) Pět (5) Pracovních dní před započítím jakýchkoliv prací ve vztahu ke Stavbě je Stavebník povinen oznámit společnosti CETIN, že zahájí práce či činnosti ve vztahu ke Stavbě. Písemné oznámení dle předchozí věty zašle Stavebník na adresu elektronické pošty POS a bude obsahovat minimálně číslo jednací Vyjádření a kontaktní údaje Stavebníka.
- (iii) Stavebník je povinen zabezpečit a zajistit SEK proti mechanickému poškození, a to zpravidla dočasným umístěním silničních betonových panelů nad kabelovou trasou SEK. Do doby, než je zajištěna a zabezpečena ochrana SEK proti mechanickému poškození, není Stavebník oprávněn přejíždět vozidly nebo stavební mechanizací kabelovou trasu SEK. Při přepravě vysokých nákladů nebo při projíždění stroji, vozidly či mechanizací pod nadzemním vedením SEK je Stavebník povinen prověřit, zda výška nadzemního vedení SEK je dostatečná a umožňuje spolehlivý a bezpečný způsob přepravy nákladu či průjezdu strojů, vozidel či mechanizace.
- (iv) Při provádění zemních prací v blízkosti SEK je Stavebník povinen postupovat tak, aby nedošlo ke změně hloubky uložení nebo prostorového uspořádání SEK. V místech, kde SEK vystupuje ze země do budovy, rozváděče, na sloup apod. je Stavebník povinen vykonávat zemní práce se zvýšenou mírou opatrnosti, výkopové práce v blízkosti sloupů nadzemního vedení SEK je Stavebník povinen provádět v takové vzdálenosti od sloupu nadzemního vedení SEK,

kteřá je dostatečná k tomu, aby nedošlo nebo nemohlo dojít k narušení stability sloupu nadzemního vedení SEK. Stavebník je povinen zajistit, aby jakoukoliv jeho činností nedošlo bez souhlasu a vědomí společnosti CETIN (a) ke změně nivelety terénu, a/nebo (b) k výsadbě trvalých porostů, a/nebo (c) ke změně rozsahu a změně konstrukce zpevněných ploch. Pokud došlo k odkrytí SEK, je Stavebník povinen SEK po celou dobu odkrytí náležitě zabezpečit proti prověšení, poškození a odcizení.

- (v) Zjistí-li Stavebník kdykoliv během provádění prací ve vztahu ke Stavbě jakýkoliv rozpor mezi údaji v projektové dokumentaci a skutečností, je povinen bezodkladně přerušit práce a oznámit zjištěný rozpor na adresu elektronické pošty POS. Stavebník není oprávněn pokračovat v pracích ve vztahu ke Stavbě do doby, než získá písemný souhlas POS s pokračováním prací.
- (vi) Stavebník není bez předchozího písemného souhlasu společnosti CETIN oprávněn manipulovat s kryty kabelových komor, jakkoliv zakrývat vstupy do kabelových komor, a to ani dočasně, vstupovat do kabelových komor, jakkoliv manipulovat s případně odkrytými prvky SEK či s jakýmkoliv jiným zařízením se SEK souvisejícím. Rovněž bez předchozího písemného souhlasu společnosti CETIN není Stavebník oprávněn umístit nad trasou Kabelovodu jakoukoliv jinou síť technické infrastruktury v podélném směru.
- (vii) Byla-li v souladu s Vyjádřením a těmito VPOSEK odkryta SEK je Stavebník povinen tři (3) Pracovní dny před zakrytím SEK písemně oznámit POS zakrytí SEK a vyzvat ho ke kontrole před zakrytím. Oznámení Stavebníka dle předchozí věty musí obsahovat minimálně předpokládaný Den zakrytí, číslo jednací Vyjádření a kontaktní údaje Stavebníka. Stavebník není oprávněn provést zakrytí do doby, než získá písemný souhlas POS se zakrytím.

7. ROZHODNÉ PRÁVO

Vyjádření a VPOSEK se řídí českým právem, zejména Občanským zákoníkem, Zákonem o elektronických komunikacích a Stavebním zákonem. Veškeré spory z Vyjádření či VPOSEK vyplývající budou s konečnou platností řešeny u příslušného soudu České republiky.

8. PÍSEMNÝ STYK

Písemným stykem či pojmem „písemně“ se pro účely Vyjádření a VPOSEK rozumí předání zpráv jedním z těchto způsobů:

- v listinné podobě;
- e-mailovou zprávou se zaručeným elektronickým podpisem dle zák. č. 227/2000 Sb., o elektronickém podpisu a o změně některých dalších zákonů (zákon o elektronickém podpisu), ve znění pozdějších předpisů;

9. ZÁVĚREČNÁ USTANOVENÍ

- (i) Stavebník, Žadatel nebo jím pověřená třetí osoba je počínaje Dnem převzetí Vyjádření povinen užít informace a data uvedená ve Vyjádření pouze a výhradně k účelu, pro který mu byla tato poskytnuta. Stavebník, Žadatel nebo jím pověřená třetí osoba není oprávněn informace a data rozmnožovat, rozšiřovat, pronajímat, půjčovat či jinak umožnit jejich užívání třetí osobou bez předchozího písemného souhlasu společnosti CETIN.
- (ii) Pro případ porušení kterékoliv z povinností Stavebníka, Žadatele nebo jím pověřené třetí osoby, založené Vyjádřením /nebo těmito VPOSEK je Stavebník, Žadatel či jím pověřená třetí osoba odpovědný za veškeré náklady a škody, které společnosti CETIN vzniknou porušením povinností Stavebníka, Žadatele nebo jím pověřené třetí osoby.

Číslo jednací: 607533/22

Číslo žádosti: 0122 452 497

Informace k vytyčení *SEK*

V případě požadavku na vytyčení *PVSEK* společnosti *CETIN a.s.* se, prosím, obraťte na společnosti uvedené níže.

CETIN a.s. - středisko Čechy sever

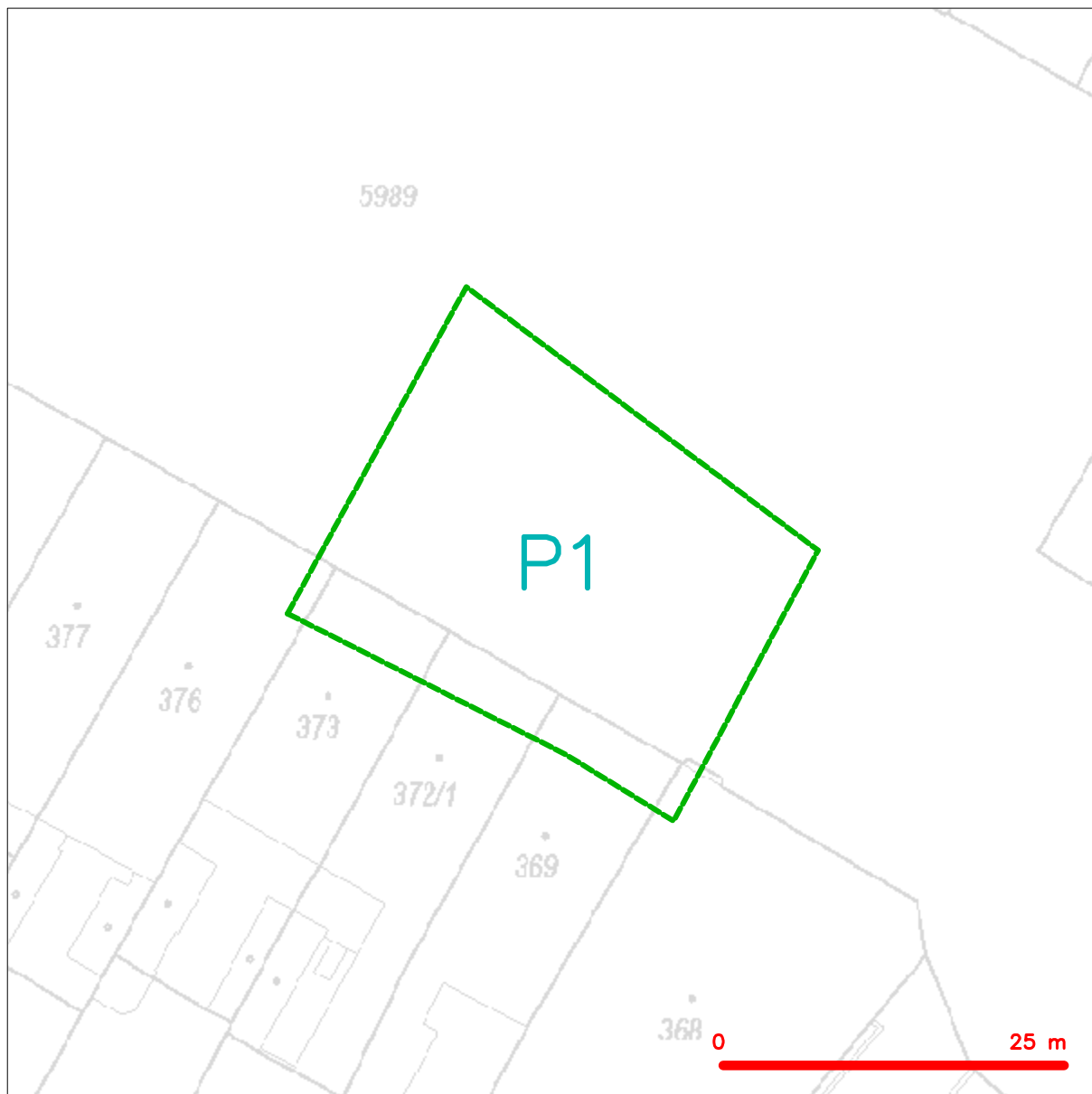
se sídlem: Českomoravská 2510/19, Libeň, 190 00 Praha 9

IČ: 04084063

DIČ: CZ04084063

kontakt: tel: 238461858, obslužná doba 8 - 14 hod, Jiří Knotek, mobil: 702237834, e-mail: jiri.knotek@cetin.cz,
obslužná doba po-pa 7 - 15 hod

SITUAČNÍ VÝKRES - ZÁJMOVÉ ÚZEMÍ



LEGENDA

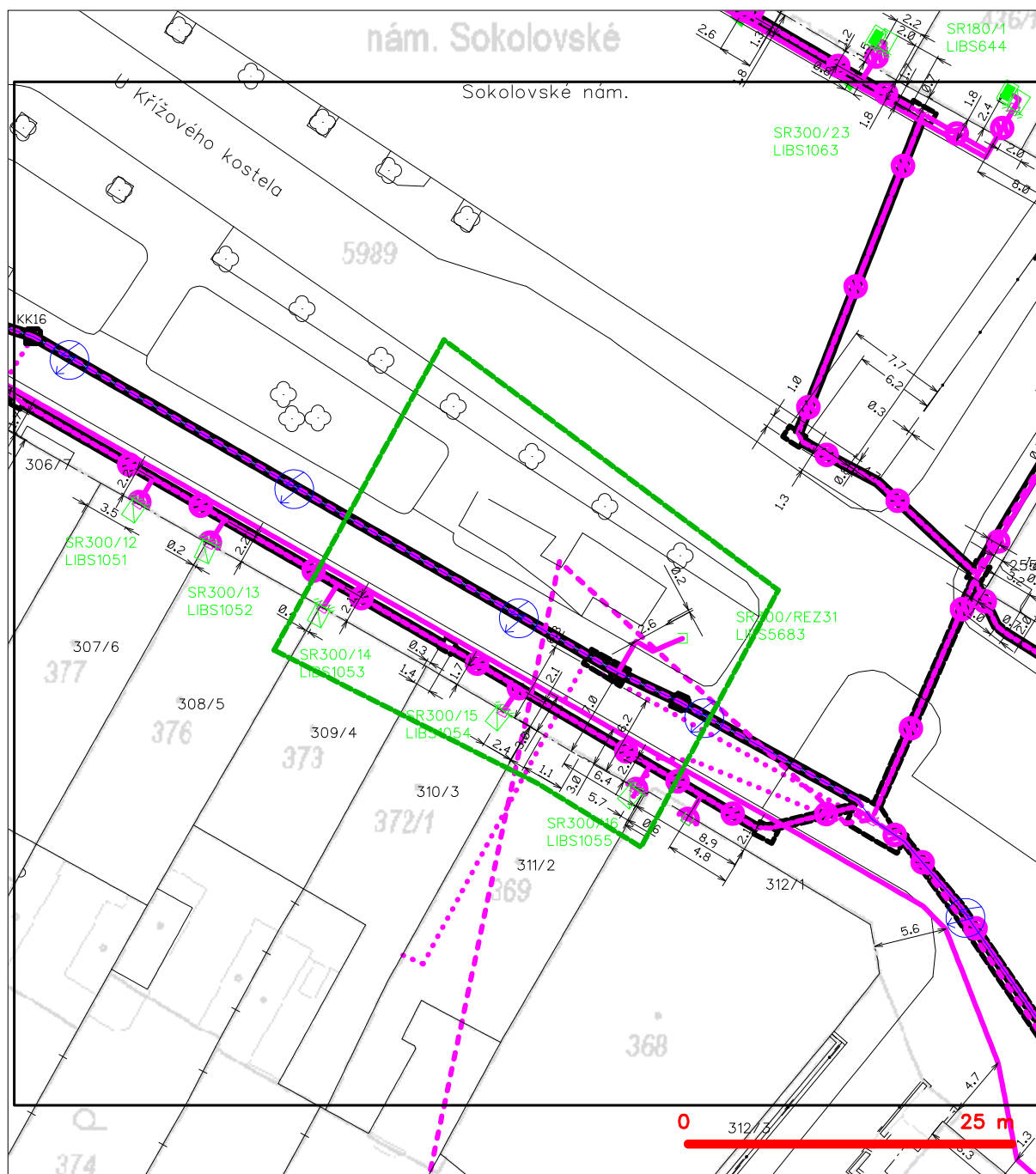
----- hranice zájmového území k vyjádření



CETIN a.s.
Českomoravská 2510/19, Libeň
190 00 Praha 9
DIČ: CZ04084063

102

SITUAČNÍ VÝKRES - POLYGON 1



LEGENDA

- | | | | |
|--|--|--|--|
| | hranice zájmového území k vyjádření | | nezaměřený průběh optického kabelu, HDPE trubky nebo souběh optického a metalického kabelu |
| | NN přípojka, území s NN přípojkou CETIN | | radiové sítě, ochranné pásmo radiové sítě |
| | zaměřený průběh metalického kabelu | | nadzemní sítě |
| | zaměřený průběh optického kabelu, HDPE trubky nebo souběh optického a metalického kabelu | | neprůhledné sítě |
| | nezaměřený průběh metalického kabelu | | podzemní sítě cizí |
| | nadzemní sítě cizí | | sítě s NN |
| | | | kolector, kabelovod |

Žadatel: ELIPROM spol. s r.o. Na Úbočí 5267/16 466 05 Jablonec nad Nisou IČO: 48264237		
Dopis ze dne	Vyřizuje	V Liberci dne
5.4.2022	Michaela Kladivová, tel.: 488 577 578	20.4.2022
Věc	Vyjádření k existenci sítí: k.ú. Liberec	

Dobrý den,
jako telekomunikační operátor veřejné pevné sítě elektronických komunikací v souladu se zákonem č. 183/2006 Sb. o územním plánování a stavebním řádu (stavební zákon) vydáváme pro: ELIPROM spol. s r.o. k danému dni **souhlasné** stanovisko s Vaším projektem. Naše sítě nezasahují do Vámi vyznačeného území.


na akci: LB - Sokolovské nám. - přípojka NN - WC

S pozdravem

Michaela Kladivová
referent pobočky

Tel: 488 577 578

E-mail: mkladivova@coprosys.cz


CoProSys
Coprosys - LVI s.r.o.
Hanychovská 832, 460 10 Liberec 3
IČ 27304230, DIČ CZ27304230
Tel.: 488 577 577, Fax: 488 577 575

Platnost vyjádření je stanovena na dobu 2 let ode dne vystavení.

CoProSys-LVI s.r.o., Hanychovská 169/43, 460 10 Liberec
www.coprosys-lvi.cz
IČO: 27304230, DIČ: CZ27304230

ELIPROM spol. s r.o.
Andrea Zerzánová
Legií 317/19
460 01 Liberec

Váš dopis zn.

ze dne

Číslo jednací 1202207465

Datum 6.4.2022

Vyřizuje Jana Černá

telefon +420 724 644 163

e-mail Jana.Cerna@cdt.cz

Věc: **Souhrnné stanovisko k existenci sítí elektronických komunikací v majetku a/nebo ve správě ČD - Telematika a.s. k územnímu řízení.**

Název stavby: **LB - Sokolovské nám. - přípojka NN - WC**

V zájmovém území určeném a vyznačeném žadatelem **se nenachází** prostředky sítí elektronických komunikací v majetku a správě ČD - Telematika a.s. a zájmové území nezasahuje do ochranného pásma těchto sítí. Ochranné pásmo sítí elektronických komunikací určuje §102 zák. č. 127/2005 Sb., o elektronických komunikacích.

Vyjádření je platné pouze pro zájmové území vyznačené žadatelem včetně důvodu stanoveného žadatelem.

Vyjádření pozbývá platnosti dne 6.4.2024

ČD - Telematika a.s.
Pernerova 2819/2a
130 00 Praha 3

Žádost o vyjádření k existenci SEK je možné podávat elektronicky na vyjadreni.cdt.cz.



Andrea Zerzánová
ELIPROM spol. s r.o.
Na Úbočí 5267/16
46605 Jablonec nad Nisou

Dne: 05.04.2022

Vaše č.j.: 2022364968

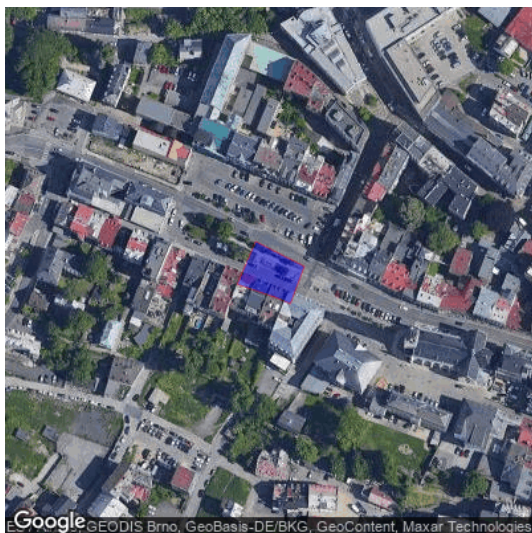
Naše č. j.: 7370/22

Věc: LB - Sokolovské nám. - přípojka NN - WC

K Vašemu dotazu ze dne 05.04.2022 sdělujeme, že v k.ú. Liberec se v místě, které bylo vymezeno ve Vaší žádosti (viz níže), nenachází podzemní dálkové zařízení ani nadzemní objekty, jejichž vlastníkem či provozovatelem je společnost ČEPRO, a.s., a místo není dotčeno ani jinými jejími zájmy.

Vymezené území:

Liberec



Platnost tohoto sdělení je 12 měsíců ode dne jeho vyhotovení.

ČEPRO, a.s.

oddělení evidence a správy nemovitostí

Sdělení je generováno automaticky ze software evidenci sítě technické infrastruktury a zařízení ČEPRO, a.s.. Kontakt pro případ dotazů: Jana Pólová, tel. 221/968 129, email: jana.polova@ceproas.cz

STATUTÁRNÍ MĚSTO LIBEREC

nám. Dr. E. Beneše 1 /1

46001 Liberec

Váš dopis značky / ze dne	Naše značka	Vyřizuje	Místo odeslání / dne
0000108636 / 06.04.2022	UPTS/OS/302069/2022	Václav Kučera	Praha / 11.04.2022

Věc: Vyjádření k existenci podzemních sítí spol. České Radiokomunikace, a.s.

Účel: Územní řízení / rozhodnutí

Akce: LB - Sokolovské nám. - přípojka NN - WC

K Vaší žádosti Vám po prošetření aktuálního stavu našich podzemních sítí sdělujeme, že na Vámi vyznačeném území nedojde ke styku s žádným podzemním vedením/zařízením v naší správě.

Z hlediska stávající zájmů Českých Radiokomunikací a.s. nemáme ke shora uvedenému záměru žádné námítky či připomínky.

S pozdravem

Za správnost:


České Radiokomunikace a.s.
Skokanská 2117/1
169 00 Praha 6
(53)

Simona Hulíková
Specialista ochrany sítě

Příloha: Daňový doklad

Platnost tohoto vyjádření je jeden rok od data vystavení, tj. do 11.04.2023

PIN: 9353

Úhradu částky za vyjádření proveďte na účet Českých Radiokomunikací, a.s. Číslo účtu Českých Radiokomunikací, a.s. vč. variabilního symbolu naleznete na přiloženém Zjednodušeném daňovém dokladu.

Žádost č. j. UPTS/OS/302069/2022

Zájmové území



Poznámka: Upozorňujeme Vás, že toto stanovisko **NELZE** uplatnit pro umístění a provoz větrných elektráren.

ELIPROM spol. s r.o.

Na Úbočí 5267/16

46605 Jablonec nad Nisou

NAŠE ZNAČKA

0101718299

VYŘÍZENO DNE

05.04.2022

Sdělení o existenci energetického zařízení, sítě pro elektronickou komunikaci nebo zařízení technické infrastruktury v majetku společnosti ČEZ Distribuce, a. s., pro akci:

LB - Sokolovské nám. - přípojka NN - WC

Vážený zákazníku,

Na základě Vaší žádosti 0101718299 ze dne 05.04.2022 Vám zasíláme sdělení o existenci energetického zařízení, sítě pro elektronickou komunikaci nebo zařízení technické infrastruktury v majetku společnosti ČEZ Distribuce, a. s., ve Vámi vymezeném zájmovém území.

Dovolujeme si Vás upozornit, že **sdělení nenahrazuje** vyjádření provozovatele distribuční soustavy k projektové dokumentaci pro územní nebo stavební řízení, k připojení nového odběru, zdroje elektrické energie nebo k navýšení rezervovaného příkonu a výkonu a s výjimkou havárií ani souhlas s činností v ochranném pásmu.

Toto sdělení je platné do 05.10.2022 a je jedním z podkladů pro zpracování projektové dokumentace, pokud je taková dokumentace zpracovávána.

V majetku ČEZ Distribuce, a. s., se na Vámi uvedeném zájmovém území nachází nebo ochranným pásmem zasahuje energetické zařízení typu:

	síť NN	síť VN	síť VVN
Podzemní síť	střet		
Nadzemní síť			

Stanice	
---------	--

V majetku ČEZ Distribuce, a. s., se na Vámi uvedeném zájmovém území nachází nebo ochranným pásmem zasahuje síť pro elektronickou komunikaci typu:

	síť pro elektronickou komunikaci
Podzemní síť	
Nadzemní síť	

Zařízení technické infrastruktury zahrnuje zejména vodovodní, kanalizační a plynové přípojky pro objekty ČEZ Distribuce a. s., a dále pak další podzemní a nadzemní zařízení sloužící pro provoz distribuční sítě. V majetku ČEZ Distribuce, a. s., se na Vámi uvedeném zájmovém území nachází nebo ochranným pásmem zasahuje zařízení technické infrastruktury:

	zařízení technické infrastruktury
Nadzemní nebo podzemní	

Energetické zařízení (mimo nadzemních sítí NN), zařízení sítě pro elektronickou komunikaci a zařízení technické infrastruktury je chráněno ochranným pásmem podle § 46 zákona č. 458/2000 Sb., o podmínkách podnikání a o výkonu státní správy v energetických odvětvích a o změně některých zákonů (energetický zákon), ve znění pozdějších předpisů. Přibližný průběh tras energetických zařízení, sítě pro elektronickou komunikaci (v trase kabelového vedení může být uloženo několik kabelů energetických i komunikačních) a tras zařízení technické infrastruktury zasíláme v příloze tohoto dopisu.

V případě existence **podzemních** energetických zařízení, sítě pro elektronickou komunikaci nebo zařízení technické infrastruktury je povinností stavebníka alespoň 14 dní před započatím zemních prací požádat telefonicky na 800 850 860 nebo e-mailem na info@cezdistribuce.cz o tzv. **vytyčení trasy podzemního zařízení**, sítě pro elektronickou komunikaci nebo zařízení technické infrastruktury. O vytyčení lze požádat pouze na základě vydaného sdělení o existenci energetického zařízení, sítě pro elektronickou komunikaci nebo zařízení technické infrastruktury, a to (mimo havárií) nejpozději 30 dní před koncem jeho platnosti.

Dojde-li k obnažení podzemního vedení nebo k poškození energetického zařízení, sítě pro elektronickou komunikaci nebo zařízení se sítí pro elektronickou komunikaci související nebo zařízení technické infrastruktury ve vlastnictví ČEZ Distribuce, a. s., nahláste nám prosím tuto skutečnost bezodkladně jako poruchu na bezplatnou linku 800 850 860.

Pokud uvažovaná **akce nebo činnost zasáhne do ochranného pásma** nadzemních vedení, trafostanic nebo sítě pro elektronickou komunikaci, popř. bude po vytyčení zjištěno, že zasahuje do ochranného pásma podzemních energetických zařízení nebo zařízení pro elektronickou komunikaci, je nutné písemně požádat společnost ČEZ Distribuce, a. s., o souhlas s činností v ochranném pásmu (formulář je k dispozici na www.cezdistribuce.cz v části Formuláře / Činnosti v ochranných pásmech, kontaktní údaje pro podání Vaší žádosti naleznete v zápatí). Jestliže uvažovaná akce vyvolá potřebu dílčí změny trasy vedení nebo přemístění některých prvků energetického zařízení nebo sítě pro elektronickou komunikaci včetně souvisejícího zařízení, je nutné včas společnost ČEZ Distribuce, a. s., požádat o přeložku zařízení podle § 47 energetického zákona.

Zároveň Vás upozorňujeme, že v zájmovém území se může nacházet taktéž energetické zařízení, sít' pro elektronickou komunikaci nebo zařízení technické infrastruktury, které není v majetku společnosti ČEZ Distribuce, a. s.

V souvislosti s výše uvedeným si Vás dovoluujeme upozornit, že uvedené sdělení včetně jeho příloh obsahuje skutečnosti tvořící obchodní tajemství společnosti ČEZ Distribuce, a. s. Poskytnuté informace jsou dále také důvěrnými informacemi a obchodně citlivými informacemi společnosti ČEZ Distribuce, a. s. Z výše uvedených důvodů si Vás proto společnost ČEZ Distribuce, a. s., dovoluje upozornit, že s poskytnutými informacemi je potřeba nakládat dle platných právních předpisů, v opačném případě se vystavujete postihu ve smyslu platné právní úpravy. V této souvislosti si Vás dále dovoluujeme upozornit, že požadované informace nesmí být předány, sděleny, využity, zpřístupněny, či jiným způsobem postoupeny na jakoukoli třetí osobu bez předchozího prokazatelného souhlasu společnosti ČEZ Distribuce, a. s. Informace o existenci energetického zařízení, sítě pro elektronickou komunikaci a zařízení technické infrastruktury mohou být využity pouze pro účel, pro který byly vyžádány.

S pozdravem

ČEZ Distribuce, a. s.

Děčín, Děčín IV-Podmokly
Teplická 874/8
PSČ 405 02
IČ: 24729035

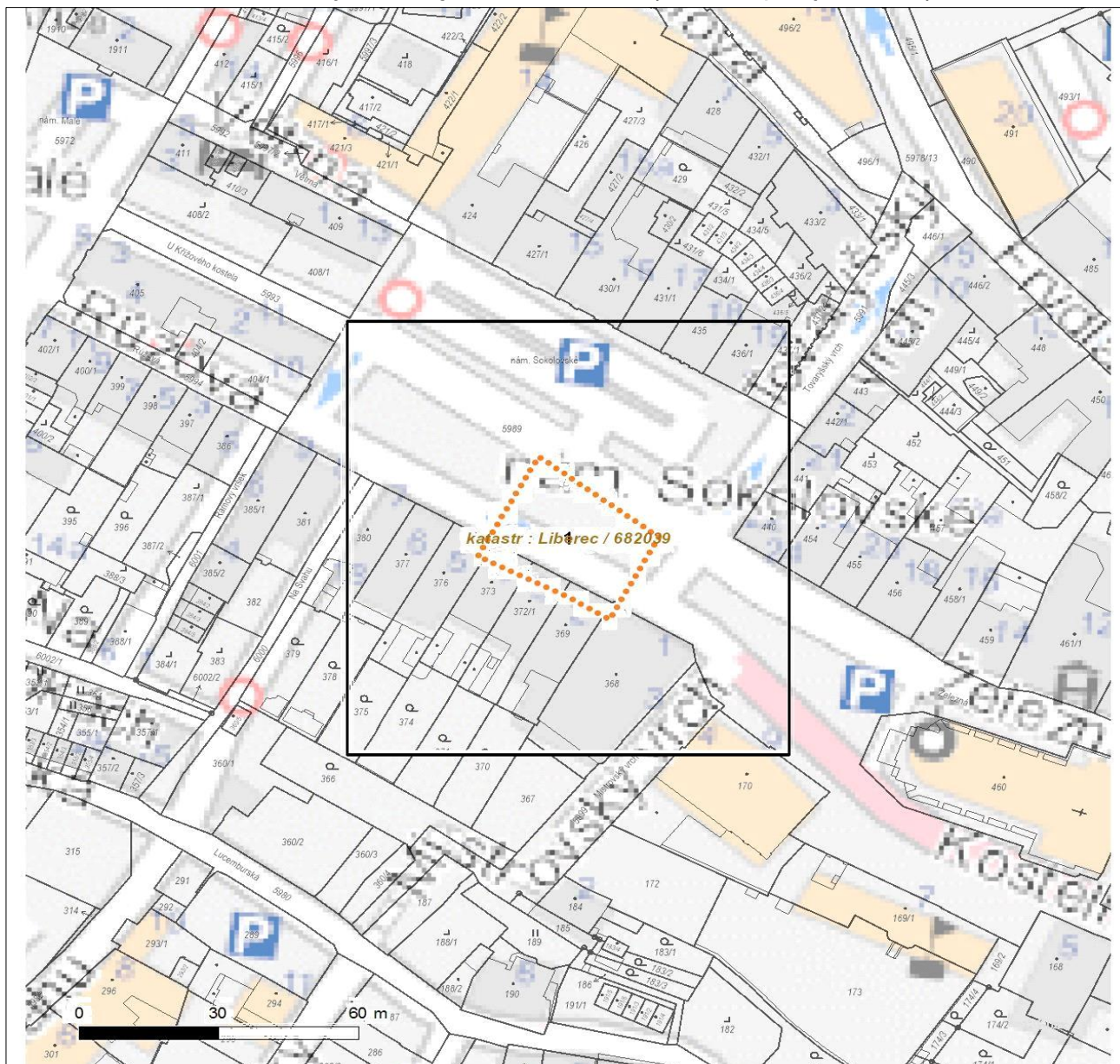
Přílohy

1. Situační výkres zájmového území
2. Podmínky pro provádění činností v ochranných pásmech energetických zařízení, sítě pro elektronickou komunikaci a zařízení technické infrastruktury



























Platí pouze se sdělením číslo 0101718299.

Zakreslené polohy zařízení v příloze jsou pouze informativní.

Situační výkres zájmového území (klad mapových listů)



Není-li zobrazena katastrální mapa, zadejte žádost znovu. Katastrální mapa je generována prostřednictvím externí WMS služby, jejíž provoz nezajišťuje společnost ČEZ Distribuce, a. s.

LEGENDA		
	Podzemní vedení NN do 1 kV	 Stanice do 52 kV - stožárová
	Nadzemní vedení NN do 1 kV	 Stanice do 52 kV - zděná
	Podzemní vedení VN do 35 kV	 Transformovna (nad 52 kV)
	Nadzemní vedení VN do 35 kV	 Probíhající investice ČEZ Distribuce
	Podzemní vedení VVN 110 kV	 Stanice ČEZ Distribuce ve výstavbě
	Nadzemní vedení VVN 110 kV	 Zařízení ČEZ Distribuce ve výstavbě
	NN přívod odběratele	 Hranice katastrálního území
	Zařízení technické infrastruktury	
	Cizí energetické vedení	 Nadzemní síť pro elektronickou komunikaci
	Zájmové území	 Podzemní síť pro elektronickou komunikaci
		 HDPE trubka
		<i>Souběhy sítí pro elektronickou komunikaci s energetickými sítěmi:</i>
		 Souběh s podzemním vedením NN do 1 kV
		 Souběh s nadzemním vedením NN do 1 kV
		 Souběh s podzemním vedením VN do 35 kV
		 Souběh s nadzemním vedením VN do 35 kV
		 Souběh s podzemním vedením VVN 110 kV
		 Souběh s nadzemním vedením VVN 110 kV



Platí pouze se sdělením číslo 0101718299.

Zakreslené polohy zařízení v příloze jsou pouze informativní.

Situační výkres - list 1



Není-li zobrazena katastrální mapa, zadejte žádost znovu. Katastrální mapa je generována prostřednictvím externí WMS služby, jejíž provoz nezajišťuje společnost ČEZ Distribuce, a. s.

PODMÍNKY PRO PROVÁDĚNÍ ČINNOSTÍ V OCHRANNÝCH PÁSMECH PODZEMNÍCH VEDENÍ

Ochranné pásmo podzemních vedení elektrizační soustavy do 110 kV vč. a vedení řídicí, měřicí a zabezpečovací techniky je stanoveno v § 46 odst. 5 zákona č. 458/2000 Sb., o podmínkách podnikání a o výkonu státní správy v energetických odvětvích a o změně některých zákonů (energetický zákon), ve znění pozdějších předpisů, a činí 1 metr po obou stranách krajního kabelu (energetického nebo pro elektronickou komunikaci) kabelové trasy, nad 110 kV činí 3 metry po obou stranách krajního kabelu.

V ochranném pásmu podzemního vedení je podle § 46 odst. 8 a 10 energetického zákona zakázáno:

- a) zřizovat bez souhlasu vlastníka těchto zařízení stavby či umisťovat konstrukce a jiná podobná zařízení, jakož i uskladňovat hořlavé a výbušné látky,
- b) provádět bez souhlasu vlastníka zemní práce,
- c) provádět činnosti, které by mohly ohrozit spolehlivost a bezpečnost provozu těchto zařízení nebo ohrozit život, zdraví či majetek osob,
- d) provádět činnosti, které by znemožňovaly nebo podstatně znesnadňovaly přístup k těmto zařízením,
- e) vysazovat trvalé porosty a přejíždět vedení mechanismy o celkové hmotnosti nad 6 tun.

Pokud stavba nebo stavební činnost zasahuje do ochranného pásma podzemního vedení, je třeba požádat o písemný souhlas vlastníka nebo provozovatele tohoto zařízení na základě § 46 odst. 8 a 11 energetického zákona.

V ochranných pásmech podzemních energetických vedení a sítí pro elektronickou komunikaci je třeba dále dodržovat následující podmínky:

1. Dodavatel prací musí před zahájením prací zajistit vytyčení podzemního zařízení a prokazatelně seznámit pracovníky, jichž se to týká, s jejich polohou a upozornit na odchylky od výkresové dokumentace.
2. Výkopové práce do vzdálenosti 1 metr od osy (krajního) kabelu musí být prováděny ručně.
3. Zemní práce musí být prováděny v souladu s ČSN 73 6133 Návrh a provádění zemního tělesa pozemních komunikací a při zemních pracích musí být dodrženo Nařízení vlády č. 591/2006 Sb., bližších minimálních požadavků na bezpečnost a ochranu zdraví při práci na staveništích.
4. Místa křížení a souběhy ostatních zařízení a staveb se zařízeními energetickými, komunikačními sítěmi pro elektronickou komunikaci nebo zařízeními technické infrastruktury musí být vyprojektovány a provedeny v souladu s platnými normami a předpisy, zejména s ČSN 33 2000-5-52, ČSN EN 50110-1, ČSN EN 50341-1, ČSN 73 6005 a PNE 33 0000-6, PNE 33 3301, PNE 34 1050.
5. Dodavatel prací musí oznámit příslušnému provozovateli distribuční soustavy zahájení prací minimálně 3 pracovní dny předem.
6. Při potřebě přejíždění trasy podzemních vedení nebo podzemních zařízení vozidly nebo mechanismy je třeba po dohodě s vlastníkem provést dodatečnou ochranu proti mechanickému poškození.
7. Manipulovat s obnaženými kabely pod napětím je možné pouze se souhlasem vlastníka. Odkryté zařízení sítě pro elektronickou komunikaci včetně ochranné trubky (HDPE apod.) musí být řádně zabezpečeno při práci i proti poškození nepovolanou osobou.
8. Před záhozem kabelové trasy musí být zástupce vlastníka kabelu / ochranné trubky vyzván ke kontrole uložení. Pokud toto organizace provádějící zemní práce neprovede, vyhrazuje si provozovatel distribuční soustavy právo nechat inkriminované místo znovu odkryt.
9. Při záhozu musí být zemina pod kabely řádně udusána, kabely zapískovány a provedeno krytí proti mechanickému poškození. Podkopané kabely sítě elektronické komunikace budou podloženy ve vzdálenosti 1,5 m a zemina pod podložením musí být řádně upěchována. Pro zavěšení kabelu nebude použito sousedních kabelů nebo potrubí. Kabelové spojky budou uloženy vodorovně na můstku. Při práci s vysazováním a podkládáním kabelů stavebník včas vyzve k přítomnosti pracovníka pověřeného společností ČEZ Distribuce, a. s.
10. Bez předchozího souhlasu je zakázáno snižovat nebo zvyšovat vrstvu zeminy nad kabelem.
11. Každé poškození zařízení provozovatele distribuční soustavy musí být okamžitě nahlášeno na bezplatnou linku ČEZ Distribuce 800 850 860, která je Vám k dispozici 24 hodin denně, 7 dní v týdnu.
12. Ukončení stavby musí být neprodleně ohlášeno příslušnému provozovatelů útvary.
13. **Po dokončení stavby provozovatel distribuční soustavy nesouhlasí s vyhlášením ochranného pásma nových rozvodů, které jsou budovány, protože se již jedná o práce v ochranném pásmu zařízení provozovatele distribuční soustavy. Případné opravy nebo rekonstrukce na svém zařízení nebude provozovatel distribuční soustavy provádět na výjimku z ochranného pásma nebo na základě souhlasu s činností v tomto pásmu.**

Případné nedodržení uvedených podmínek bude řešeno příslušným stavebním úřadem nebo nahlášeno Energetickému regulačnímu úřadu jako správní delikt ve smyslu příslušného ustanovení energetického zákona spočívající v porušení zákazu provádět činnosti v ochranných pásmech dle § 46 uvedeného zákona.



PODMÍNKY PRO PROVÁDĚNÍ ČINNOSTÍ V OCHRANNÝCH PÁSMECH NADZEMNÍCH VEDENÍ

Ochranné pásmo nadzemního vedení distribuční soustavy podle § 46 odst. 3 zákona č. 458/2000 Sb., o podmínkách podnikání a o výkonu státní správy v energetických odvětvích a o změně některých zákonů (energetický zákon), je souvislý prostor vymezený svislými rovinami vedeními po obou stranách vedení ve vodorovné vzdálenosti měřené kolmo na vedení, které činí od krajního vodiče vedení na obě jeho strany:

- a) u napětí nad 1 kV a do 35 kV včetně
 - pro vodiče bez izolace 7 metrů (resp. 10 metrů u zařízení postaveného do 31. 12. 1994, vyjma lesních průseků, kde rozsah ochranného pásma i do uvedeného data činí 7 metrů),
 - pro vodiče s izolací základní 2 metry,
 - pro závěsná kabelová vedení 1 metr;
- b) u napětí nad 35 kV do 110 kV včetně
 - pro vodiče bez izolace 12 metrů (resp. 15 metrů u zařízení postaveného do 31. 12. 1994),
 - pro vodiče s izolací základní 5 metrů;
- c) u zařízení sítě pro elektronickou komunikaci 1 metr od krajního vedení.

Poznámka: Nadzemní vedení nízkého napětí (do 1 kV) není chráněno ochranným pásmem. Při činnostech prováděných v jeho blízkosti (práce v blízkosti) je nutné dodržet vzdálenosti dané ČSN EN 50110-1.

V ochranném pásmu nadzemního vedení je podle § 46 odst. 8 a 9 energetického zákona zakázáno:

1. zřizovat bez souhlasu vlastníka těchto zařízení stavby či umisťovat konstrukce a jiná podobná zařízení, jakož i uskladňovat hořlavé a výbušné látky,
2. provádět bez souhlasu vlastníka zemní práce,
3. provádět činnosti, které by mohly ohrozit spolehlivost a bezpečnost provozu těchto zařízení nebo ohrozit život, zdraví či majetek osob,
4. provádět činnosti, které by znemožňovaly nebo podstatně znesnadňovaly přístup k těmto zařízením,
5. vysazovat chmelnice a nechávat růst porosty nad výšku 3 metry.

Pokud stavba nebo stavební činnost zasahuje do ochranného pásma nadzemního vedení, je třeba požádat o písemný souhlas vlastníka nebo provozovatele tohoto zařízení na základě § 46 odst. 8 a 11 energetického zákona.

V ochranných pásmech nadzemních energetických vedení a sítí pro elektronickou komunikaci je třeba dále dodržovat následující podmínky:

1. Při pohybu nebo pracích v blízkosti elektrického vedení se nesmí osoby, předměty, prostředky nemající povahu jeřábu přiblížit k živým částem vodičů vysokého napětí blíže než 2 metry a u vodičů velmi vysokého napětí blíže než 3 metry (dle PNE 330000-6), pokud není větší vzdálenost stanovena v jiném předpisu (např. ČSN ISO 12480-1).
2. Jeřáby a jim podobná zařízení musí být umístěny tak, aby v kterékoli poloze byly všechny jejich části mimo ochranné pásmo vedení, a musí být zamezeno vyvrstvení lana.
3. Je zakázáno stavět budovy nebo jiné objekty v ochranných pásmech nadzemních vedení vysokého napětí.
4. Je zakázáno, provádět veškeré pozemní práce, při kterých by byla narušena stabilita podpěrných bodů (sloupů nebo stožárů).
5. Je zakázáno upevňovat antény, reklamy, ukazatele apod. pod, přes nebo přímo na stožáry elektrického vedení.
6. Dodavatel prací musí prokazatelně seznámit své pracovníky, jichž se to týká s ČSN EN 50110-1.
7. Pokud není možné dodržet body č. 1 až 4, je možné požádat příslušný provozní útvar provozovatele distribuční soustavy o další řešení (zajištění odborného dohledu pracovníka s elektrotechnickou kvalifikací dle Vyhlášky č. 50/1978 Sb., vypnutí a zajištění zařízení, zaizolování živých částí apod.), pokud nejsou tyto podmínky již součástí jiného vyjádření ke konkrétní stavbě.
8. V případě požadavku na vypnutí zařízení po nezbytnou dobu provádění prací je nutné požádat minimálně 2 měsíce před požadovaným termínem. V případě vedení nízkého napětí je možné též požádat o zaizolování části vedení.
9. Stavba bude situována tak, aby každá její část včetně dočasných zařízení byla vzdálena nejméně 1,5 m od osy nadzemního zařízení pro elektronickou komunikaci.
10. Do vzdálenosti 1,5 metru od osy nadzemního zařízení pro elektronickou komunikaci nebudou používány mechanismy ohrožující provoz zařízení, skladování materiál, zemina, prováděny postřiky nebo jiná činnost, která by mohla ohrozit provoz zařízení nebo jiného zařízení souvisejícího s nadzemní sítí pro elektronickou komunikaci.

Případné nedodržení uvedených podmínek bude řešeno příslušným stavebním úřadem nebo nahlášeno Energetickému regulačnímu úřadu jako správní delikt ve smyslu příslušného ustanovení energetického zákona, spočívající v porušení zákazu provádět činnosti v ochranných pásmech dle § 46 uvedeného zákona.



PODMÍNKY PRO PROVÁDĚNÍ ČINNOSTÍ V OCHRANNÝCH PÁSMECH ELEKTRICKÝCH STANIC

Ochranné pásmo elektrické stanice je stanoveno v § 46 odst. 6 zákona č. 458/2000 Sb., o podmínkách podnikání a o výkonu státní správy v energetických odvětvích a o změně některých zákonů (energetický zákon), a je vymezeno svislými rovinami vedenými ve vodorovné vzdálenosti:

- a) u venkovních elektrických stanic a dále stanic s napětím větším než 52 kV v budovách 20 metrů vně od oplocení nebo v případě, že stanice není oplocena, 20 metrů od vnějšího líce obvodového zdiva,
- b) u stožárových elektrických stanic a věžových stanic s venkovním přívodem s převodem napětí z úrovně nad 1 kV a menší než 52 kV na úroveň nízkého napětí 7 m od vnější hrany půdorysu stanice ve všech směrech,
- c) u kompaktních a zděných el. stanic s převodem napětí z úrovně nad 1 kV a menší než 52 kV na úroveň nízkého napětí 2 metry od vnějšího pláště stanice ve všech směrech,
- d) u vestavěných el. stanic 1 metr vně od obestavění.

V ochranném pásmu elektrické stanice je podle § 46 odst. 8 a 10 energetického zákona zakázáno:

1. zřizovat bez souhlasu vlastníka těchto zařízení stavby či umisťovat konstrukce a jiná podobná zařízení, jakož i uskladňovat hořlavé a výbušné látky,
2. provádět bez souhlasu vlastníka zemní práce,
3. provádět činnosti, které by mohly ohrozit spolehlivost a bezpečnost provozu těchto zařízení nebo ohrozit život, zdraví či majetek osob,
4. provádět činnosti, které by znemožňovaly nebo podstatně znesnadňovaly přístup k těmto zařízením.

Pokud stavba nebo stavební činnost zasahuje do ochranného pásma elektrické stanice, je třeba požádat o písemný souhlas vlastníka nebo provozovatele tohoto zařízení na základě § 46 odst. 8 a 11 energetického zákona.

V ochranném pásmu elektrické stanice je dále zakázáno provádět činnosti, které by mohly mít za následek ohrožení bezpečnosti a spolehlivosti provozu stanice nebo zmenšující či podstatně znesnadňující její obsluhu a údržbu a to zejména:

5. provádět výkopové práce ohrožující zaústění podzemních vedení vysokého a nízkého napětí nebo stabilitu stavební části el. stanice (viz podmínky pro činnosti v ochranných pásmech podzemního vedení),
6. skladovat či umisťovat předměty bránící přístupu do elektrické stanice nebo k rozvaděčům vysokého nebo nízkého napětí,
7. umisťovat antény, reklamy, ukazatele apod.,
8. zřizovat oplocení, které by znemožnilo obsluhu el. stanice.

Případné nedodržení uvedených podmínek bude řešeno příslušným stavebním úřadem nebo nahlášeno Energetickému regulačnímu úřadu jako správní delikt ve smyslu příslušného ustanovení energetického zákona spočívající v porušení zákazu provádět činnosti v ochranných pásmech dle § 46 uvedeného zákona.



PODMÍNKY PRO PROVÁDĚNÍ ČINNOSTÍ V OCHRANNÝCH PÁSMECH NEBO BEZPROSTŘEDNÍ BLÍZKOSTI ZAŘÍZENÍ TECHNICKÉ INFRASTRUKTURY

Ochranné pásmo zařízení technické infrastruktury činí 1 metr po obou stranách od potrubí nebo kabelu.

V ochranném pásmu zařízení technické infrastruktury je zakázáno bez souhlasu společnosti ČEZ Distribuce, a. s., provádět činnosti, které by mohly ohrozit vodárenské, plynárenské, kanalizační nebo jiné zařízení technické infrastruktury, jejich spolehlivost a bezpečnost provozu. Při provádění veškerých činností v ochranném pásmu i mimo ně nesmí dojít k poškození těchto zařízení.

V projektech v bezprostřední blízkosti zařízení technické infrastruktury je nutno dodržet vzájemné vzdálenosti inženýrských sítí dle ČSN 73 6005.



ŽADATEL

ELIPROM spol. s r.o.

Na Úbočí 5267/16

46605 Jablonec nad Nisou

NAŠE ZNAČKA
0700533464

VYŘIZUJE / LINKA

VYŘÍZENO DNE
05.04.2022

Sdělení o existenci komunikačního vedení společnosti ČEZ ICT Services, a. s.

Název akce: **LB - Sokolovské nám. - přípojka NN - WC**

Účel: **Územní řízení k umístění stavby, změně využití území, změně stavby**

Vážený zákazníku,
dovolujeme si reagovat na Vaši žádost číslo 0700533464 ze dne 05.04.2022, která se týkala sdělení o existenci komunikačního zařízení na Vámi určeném zájmovém území.

Dle vědomí společnosti ČEZ ICT Services, a. s., se na Vámi vymezeném zájmovém území:
nenachází komunikační zařízení v majetku společnosti ČEZ ICT Services, a. s.

Zároveň si Vás dovoluujeme upozornit, že není vyloučeno, že se ve Vámi vymezeném zájmovém území nachází jiné zařízení, které není v majetku společnosti ČEZ ICT Services, a. s.

Toto sdělení je platné do 05.04.2023.

V souvislosti s výše uvedeným si Vás dovoluujeme upozornit, že sdělení o existenci či neexistenci sítí představuje skutečnosti tvořící obchodní tajemství společnosti ČEZ ICT Services, a. s. Poskytnuté informace jsou dále také důvěrnými informacemi společnosti ČEZ ICT Services, a. s. Z výše uvedených důvodů si Vás proto společnost ČEZ ICT Services, a. s., dovoluje upozornit, že s poskytnutými informacemi je potřeba nakládat dle platných právních předpisů, v opačném případě se vystavujete postihu ve smyslu platné právní úpravy. V této souvislosti si Vás dovoluujeme rovněž upozornit, že požadované informace nesmí být předány, sděleny, využity, zpřístupněny, či jiným způsobem postoupeny na jakoukoli třetí osobu bez předchozího prokazatelného souhlasu společnosti ČEZ ICT Services, a. s. Informace o existenci sítí mohou být využity pouze pro účel, pro který byly vyžádány.

ČEZ ICT Services, a. s.

Praha, Praha 4
Duhová 1531/3
PSČ 140 53
IČ: 26470411

Přílohy

Situační výkres zájmového území

ČEZ ICT Services, a. s.

Duhová 1531/3, 140 53 Praha 4 | tel.: 841 842 843 | IČ: 26470411, DIČ: CZ26470411
e-mail: servicedesk@cez.cz, www.cez.cz/cez-ict-services | zapsána v obchodním rejstříku
vedeném Městským soudem v Praze, oddíl B, vložka 7309



Platí pouze se sdělením číslo 0700533464.

Zakreslené polohy zařízení v příloze jsou pouze informativní.

Situační výkres zájmového území



LEGENDA

- | | |
|-------------------------------------|-------------------------------|
| ■ ■ ■ ■ ■ Nadzemní optické vedení | — Radioreléový spoj vzduch |
| — Podzemní optické vedení | Zájmové území |
| ■ ■ ■ ■ ■ Nadzemní metalické vedení | — Hranice katastrálního území |
| — Podzemní metalické vedení | |



naše značka
5002590121
vyřizuje
Simona Kloudová
datum
13.04.2022

ELIPROM spol. s r.o.
Na Úbočí 5267/16
46605 Jablonec nad Nisou

Věc:
LB - Sokolovské nám. - přípojka NN - WC
K.ú. - p.č.: Liberec-373,5989

Stavebník: STATUTÁRNÍ MĚSTO LIBEREC, nám. Dr. E. Beneše 1/1, 46001 Liberec
Účel stanoviska: Povolení stavby - územní režim
GasNet, s.r.o., jako provozovatel distribuční soustavy (PDS) a technické infrastruktury, zastoupený GasNet Služby, s.r.o., vydává toto stanovisko:

V ZÁJMOVÉM ÚZEMÍ STAVBY SE NACHÁZÍ TATO PLYNÁRENSKÁ ZAŘÍZENÍ A PLYNOVODNÍ PŘÍPOJKY:

NTL plynovod PE d225, příp.,
zrušené PZ

Zrušené plynárenské zařízení je odstaveno od provozované části plynovodní sítě, a proto jej nelze vytyčit dle předepsaného postupu.

Při provádění prací ve vyznačeném prostoru požadujeme dbát zvýšené opatrnosti, protože při mechanickém poškození plynárenského zařízení je možnost vzniku výbušné směsi. Pracovníci provádějící stavební práce musí být s touto skutečností prokazatelně seznámeni.

POZOR:
V předložené situaci stavby není zakreslena poloha všech stávajících plynárenských zařízení (PZ) - chybí NTL přípojka pro č.p. 310.

Pro realizaci stavby stanovujeme tyto podmínky:

- Před zahájením stavby bude provedeno vytyčení PZ viz. bod 1) (<http://dpo.gasnet.cz/zadost-o-vytyceni>)- poskytnutý záznam je pouze ORIENTAČNÍ.
- Digitální data lze získat: <http://www.gasnet.cz/cs/zadost-o-vektorova-data/>.
- Při realizaci stavby, souběhu a křížení IS požadujeme dodržet ČSN 73 6005, TPG 702 01, TPG 702 04, zákon č.458/2000 Sb., případně další předpisy a ČSN související s uvedenou stavbou.
- Stavební objekty (včetně betonových patek, rozvodných pilířů volně stojících, sloupů NN, atd.) musí být umístěny min. 1 m od plynárenských vedení - měřeno kolmo na půdorysný obrys potrubí.
- Pokud stavba vyvolá výškovou nebo směrovou úpravu trasy plynárenského zařízení, bude zpracována PD přeložek plynárenských zařízení. Info a následné stanovisko k přeložce: <http://www.gasnet.cz/cs/kontakt-ni-system/> (záložka Stanovisko ke stavbě plynárenského zařízení).
- V ochranném pásmu plynovodů (1+1 m) budou práce prováděny výhradně ručním způsobem.

V rozsahu této stavby souhlasíme s povolením stavby dle zákona 183/2006 Sb. ve znění pozdějších předpisů. Tento souhlas platí pro územní řízení, řízení o územním souhlasu, veřejnoprávní smlouvy pro umístění stavby, zjednodušené územní řízení,

GasNet Služby, s.r.o.
Plynárenská 499/1 · Zábřovice · 602 00 Brno · T 555 90 10 10 · www.gasnet.cz
IČ: 27935311 · DIČ: CZ27935311
Zápis do obchodního rejstříku: Krajský soud v Brně, sp. zn. C 57165, dne 26. 7. 2007
Certificate of incorporation: Regional Court in Brno, ref. number C 57165, on 26th July 2007

Zákaznická linka GasNet 555 90 10 10, info@gasnet.cz, www.gasnet.cz

ohlášení, stavební řízení, společné územní a stavební řízení, veřejnoprávní smlouvu o provedení stavby nebo oznámení stavebního záměru s certifikátem autorizovaného inspektora.

V zájmovém území se mohou nacházet plynárenská zařízení jiných vlastníků či správců, případně i dlouhodobě nefunkční/neprovozovaná plynárenská zařízení bez dostupných informací o jejich poloze a vlastnictví.

Plynárenská zařízení a plynovodní přípojky (dále jen PZ) jsou dle ust. § 2925 zákona č. 89/2012 Sb., občanského zákoníku, provozovány jako zařízení zvlášť nebezpečná a z tohoto důvodu jsou chráněna ochranným pásmem dle zákona č. 458/2000 Sb. ve znění pozdějších předpisů.

Rozsah ochranného pásma je stanoven v zákoně 458/2000 Sb. ve znění pozdějších předpisů.

Stavební činnosti je možné realizovat pouze při dodržení podmínek stanovených v tomto stanovisku. Nebudou-li tyto podmínky dodrženy, budou stavební činnosti považovány dle § 68 zákona č. 458/2000 Sb. ve znění pozdějších předpisů za činnost bez našeho předchozího souhlasu. Při každé změně projektu nebo stavby (zejména trasy navrhovaných inženýrských sítí) je nutné požádat o nové stanovisko k této změně.

Nedodržení podmínek uvedených v tomto stanovisku zakládá odpovědnost stavebníka za vzniklé škody.

Za stavební činnosti se pro účely tohoto stanoviska považují všechny činnosti prováděné v ochranném pásmu PZ (tzn. bezvýkopové technologie a terénní úpravy) a činnosti mimo ochranné pásmo, pokud by takové činnosti mohly ohrozit bezpečnost a spolehlivost PZ (např. trhací práce, sesuvy půdy, vibrace, apod.).

Případné zřizování staveniště, skladování materiálů, stavebních strojů apod. bude realizováno mimo ochranné pásmo PZ (není-li ve stanovisku uvedeno jinak).

Při použití nákladních vozidel, stavebních strojů a mechanismů požadujeme zabezpečit případný přejezd přes PZ uložením betonových panelů v místě přejezdu PZ.

PŘI REALIZACI STAVBY BUDOU DODRŽENY TYTO PODMÍNKY PRO PROVÁDĚNÍ STAVEBNÍ ČINNOSTI:

(1) Před zahájením stavební činnosti bude provedeno vytyčení trasy a přesné určení uložení PZ. Vytyčení trasy provede příslušná regionální oblast ZDARMA. Formulář a kontakt naleznete na <https://www.gasnet.cz/cs/ds-vytyceni-pz/>, lze využít QR kód, který je uveden v tomto stanovisku. Při podání žádosti uvede žadatel naši značku (číslo jednací) uvedenou v úvodu tohoto stanoviska a sdělí termín zahájení a ukončení stavby. O provedeném vytyčení trasy bude sepsán protokol. Přesné určení uložení PZ (sondou) je povinen provést stavebník na svůj náklad.
BEZ VYTYČENÍ TRASY A PŘESNÉHO URČENÍ ULOŽENÍ PZ STAVEBNÍKEM NESMÍ BÝT VLASTNÍ STAVEBNÍ ČINNOST ZAHÁJENA. VYTYČENÍ POVAŽUJEME ZA ZAHÁJENÍ STAVEBNÍ ČINNOSTI V OCHRANNÉM A BEZPEČNOSTNÍM PÁSMU PZ. PROTOKOL O VYTYČENÍ MÁ PLATNOST 2 MĚSÍCE.

(2) Stavebník je povinen stavebnímu podnikateli prokazatelně předat kopii tohoto stanoviska. Převzetí kopie stvrdí stavební podnikatel stavebníkovi svým podpisem a zápisem do stavebního deníku. Pracovníci provádějící stavební činnosti budou prokazatelně seznámeni s polohou PZ, rozsahem ochranného pásma a těmito podmínkami.

(3) Bude dodržena mj. ČSN 73 6005, TPG 702 01, TPG 702 04, TPG 700 03, zákon č. 458/2000 Sb. ve znění pozdějších předpisů, případně další předpisy související s uvedenou stavbou.

(4) Při provádění stavební činnosti v ochranném pásmu PZ vč. přesného určení uložení PZ je stavebník povinen učinit taková opatření, aby nedošlo k poškození PZ nebo ovlivnění jejich bezpečnosti a spolehlivosti provozu. Nebude použito nevhodného nářadí, zemina bude těžena pouze ručně bez použití pneumatických, elektrických, bateriových a motorových nářadí.

(5) V případě použití bezvýkopových technologií (např. protlaku) bude před zahájením stavební činnosti provedeno úplné obnažení PZ v místě křížení na náklady stavebníka. Technologie musí být navržena tak, aby v místě křížení nebo souběhu s PZ byl dostatečný stranový nebo výškový odstup od PZ, který zajistí nepoškození PZ během prací a to s ohledem na použitou bezvýkopovou technologii a všechny její účinky na okolní terén. V případě, že nemůže být tato podmínka dodržena, nesmí být použita bezvýkopová technologie.

(6) Odkrytá PZ budou v průběhu nebo při přerušení stavební činnosti řádně zabezpečena proti jejich poškození.

(7) Poklopy uzávěrů a ostatních armatur na PZ, vč. hlavních uzávěrů plynu (HUP) na odběrném plynovém zařízení udržovat stále přístupné a funkční po celou dobu trvání stavební činnosti.

(8) Bude zachována hloubka uložení PZ (není-li ve stanovisku uvedeno jinak).

(9) Stavebník je povinen neprodleně oznámit každé i sebemenší poškození PZ (vč. drobných vrypů do PE potrubí, poškození izolace, signalizačního vodiče, výstražné fólie, markeru atd.) na telefon 1239.

(10) Před provedením zásypu výkopu a v průběhu stavby bude provedena kontrola dodržení podmínek stanovených pro stavební činnosti v ochranném pásmu PZ. Povinnost kontroly se vztahuje i na PZ, která nebyla odhalena. Kontrolu provede příslušná regionální oblast (formulář a kontakt naleznete na <https://www.gasnet.cz/cs/ds-vytyceni-pz/>, lze využít QR kód, který je uveden v tomto stanovisku). Při žádosti uveďte žadatel naši značku (číslo jednací) uvedenou v úvodu tohoto stanoviska. Kontrolu je třeba objednat min. 5 dnů předem. Předmětem kontroly je také ověření dodržení stanovené odstupové vzdálenosti staveb, které byly povoleny v ochranném a bezpečnostním pásmu PZ.

(11) O provedené kontrole bude sepsán protokol. Bez provedené kontroly nesmí být PZ zasypána. Stavebník je povinen na základě výzvy provozovatele PZ, nebo jeho zástupce doložit průkaznou dokumentaci o nepoškození PZ během výstavby nebo provést na své náklady kontrolní sondy v místě styku stavby s PZ.

(12) Plynárenské zařízení a plynovodní přípojky budou před zásypem výkopu řádně podsypány a obsypány, bude provedeno zhutnění a bude osazena výstražná fólie žluté barvy, to vše v souladu s předpisem provozovatele distribuční soustavy „Zásady pro projektování, výstavbu, rekonstrukce a opravy“, který naleznete na <https://www.gasnet.cz/cs/technicke-dokumenty/> a v souladu s ČSN EN 12007-1-4, TPG 702 01, TPG 702 04.

(13) Neprodleně po skončení stavební činnosti budou řádně osazeny všechny poklopy a nadzemní prvky PZ.

(14) Pokud stavebník nedodrží podmínky stanovené tímto stanoviskem bude činnost stavebníka vyhodnocena provozovatelem PZ jako narušení ochranného nebo bezpečnostního pásma PZ a budou z toho vyvozeny příslušné důsledky.

Platí pouze pro území vyznačené v příloze tohoto stanoviska a to 24 měsíců ode dne jeho vydání.

V případě dotčení pozemku v majetku společnosti GasNet, s.r.o. je třeba dále projednat smluvní vztah k tomuto pozemku. Kontakt na projednání naleznete na adrese www.gasnet.cz/cs/kontaktni-system/, činnost Smluvní vztahy - pozemky a budovy plynárenských zařízení.

Za správnost a úplnost dokumentace předložené s žádostí včetně jejího souladu s platnými předpisy plně zodpovídá její zpracovatel. Stanovisko nenahrazuje případná další stanoviska k jiným částem stavby.

V případě další korespondence nebo jednání (např. změna stavby) uvádějte naši značku - 5002590121 a datum tohoto stanoviska. Kontakty jsou k dispozici na <https://www.gasnet.cz/cs/kontaktni-system/>.



GasNet, s.r.o.
zastoupená společností GasNet Služby, s.r.o., IČ 27935311
Simona Kloudová
Technik externích požadavků-Čechy
Oddělení zpracování ext. požadavků-Čechy
SIMONA.KLOUDOVA@GASNET.CZ

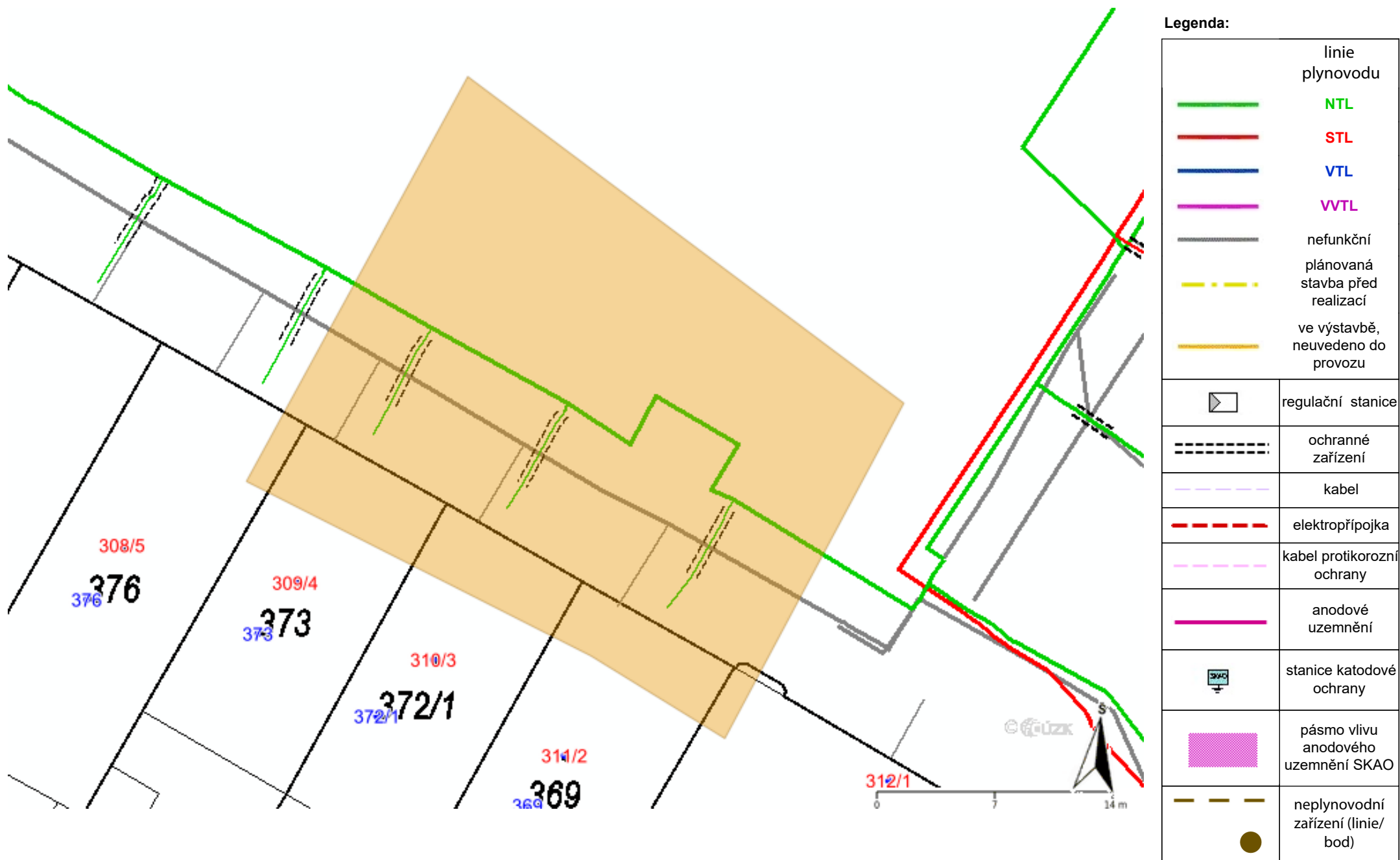


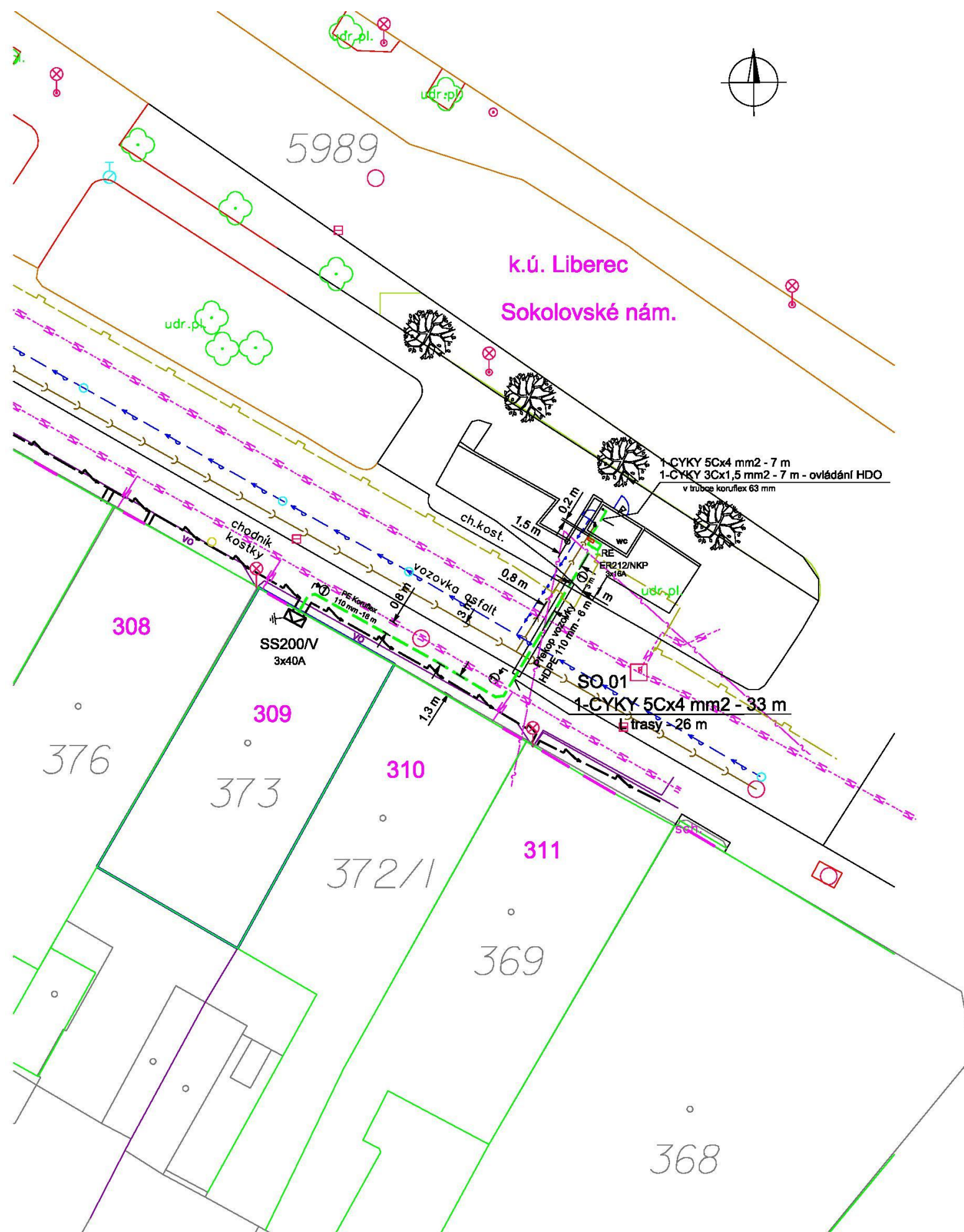
Zažádejte o vytyčení

Přílohy: Orientační zakres plynárenského zařízení, Ověřená příloha žadatele














Příloha: Orientační zakres plynárenského zařízení. Tato příloha je nedílnou součástí stanoviska č. 5002590121 ze dne 13.04.2022.

Provozovatel DS: GasNet, s.r.o.; Stavebník: STATUTÁRNÍ MĚSTO LIBEREC, nám. Dr. E. Beneše 1/1, 46001 Liberec. K.ú.: Liberec-373,5989.



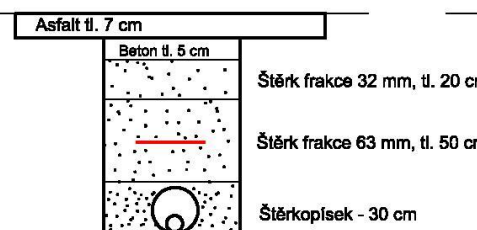


Elektrotechnické značky nejsou kresleny v měřítku !

- | | | |
|----|---|--|
| RE |  | Elektroměřová rozvodnice v plastovém pilíři typu ER212 - 470x1815x220 mm, š-v-h
Hloubka zapuštění základu pilíře - 60 cm |
| |  | Stávající přípojková skříň ČEZ Distribuce se dvěma vývody SS200/V ve zdi objektu.
Jeden vývod 3 x 63A pro čp.309, druhý vývod 3 x 40A pro WC. |
| |  | |
| |  | Kabel NN v koruflexové PE trubce 110 mm |
| |  | Kabel NN v tuhé PEHD trubce 110 mm |
| |  | Uzemnění páskem FeZn 30x4 mm pode dnem výkopu - 15 m |
| |  | Kabel NN ČEZ Distribuce, a.s. - PDS |
| |  | Kabel NN - VO TSM |
| |  | Plynový řad NTL - GasNet |
| |  | TI Kabelovod CETIN |
| |  | Telekomunikace CETIN |
| |  | Vodovodní řad SČVK |
| |  | Jednotná kanalizace SČVK |

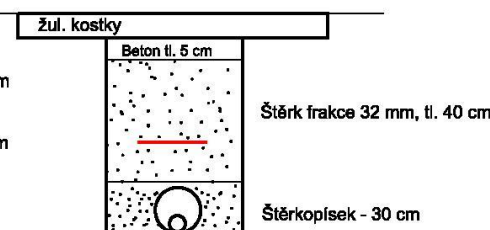
Překop asfaltové komunikace

Kabelová rýha 50 x 120 cm



Výkop v chodníku

Kabelová rýha 35 x 85 cm



V překopecch vozovky kabel uložen v HDPE 110 mm
Ve volném terénu, chodníku, při souběhu a křížování sítí
v trubce PE Koruflex prům. 110 mm

NAPĚŤOVÁ SOUSTAVA:

3 + PEN AC 400/230V 50Hz

PROSTORY - NEBEZPEČNÉ (TYP VI)

OCHRANA PŘED ÚRAZEM ELEKTRICKÝM PROUDEM:

ŽIVÝCH ČÁSTÍ: POLOHOU, DVOJITOU IZOLACÍ, KRYTÍM IP 44

NEŽIVÝCH ČÁSTÍ: ZEMNĚNÍM V SÍTÍCH IT.

SAMOČINNÝM ODPOJENÍM OD ZDROJE

SO 01 - Zemní kabelová přípojka NN - WC

ELIPROM s.r.o. Na Úbočí 5267/16, 466 01 Jablonec n. N. projektant: Ing. Radoslav Rygál, tel. 723 269 987			
Investor: Statutární město Liberec Náměstí Dr. E. Beneše 1, 460 59 Liberec		Stupeň PD	DUR
LB - Sokolovské nám. - přípojka NN - WC		Datum	4/2022
		Zakázka	DO202201008
		Měřítko: 1:250	Výkres č. E - 1
KOORDINAČNÍ SITUACE			



Investor:

STATUTÁRNÍ MĚSTO LIBEREC

Andrea Zerzánová

nám. Dr. E. Beneše 1/1

46001 Liberec

Žadatel:

ELIPROM spol. s r.o.

Andrea Zerzánová

Legií 317/19

46001 Liberec

Vaše značka: **DO202201008**Číslo jednací: **LIS/PV/2022/0181**Vyřizuje: **Petra Vítová**Telefon: **+420 485 243 033**E-mail: **vitova.petra@is.liberec.cz****Název akce:****LB - Sokolovské nám. - přípojka NN - WC**

Důvod akce / žádosti:

Vyjádření k projektové dokumentaci*Zájmové území*

Obec:

Liberec

Katastr:

Liberec

Parcela:

Liberec 373 (Liberec)

Datum vydání vyjádření:

2022-04-07

Platnost tohoto vyjádření:

12 měsíců

Dobrý den,

s výše uvedenou akcí **S O U H L A S Í M E.**

V částech zájmového území plánované akce se nachází stávající vedení metalické a optické metropolitní sítě v majetku a správě společnosti Liberecká IS, a.s. a Technické univerzity v Liberci, proto je nutné postupovat dle požadavků uvedených v příloze Soupis požadavků k vyjádření MAN. Ochranné pásmo je 0,5 m na každou stranu od vytyčené osy trasy vedení

Vyjádření je platné pouze pro zájmové území určené a vyznačené žadatelem a taktéž pro stanovený účel. V případě, že budou práce zahájeny po uplynutí doby platnosti tohoto vyjádření, nelze toto vyjádření použít jako podklad pro zahájení prací a je třeba požádat o vydání nového nebo prodloužení stávajícího vyjádření.

Toto vyjádření pozbývá platnosti:

- uplynutím doby platnosti vyjádření
- změnou rozsahu vyznačeného území
- změnou účelu vyjádření uvedeného v žádosti

Přílohy:

počet příloh: 2

souborové přílohy:

- Situace.pdf (příloha vyjádření)
- soupis požadavků.pdf (legenda/interní příloha)

Liberecká IS, a.s.

Mrštíkova 3

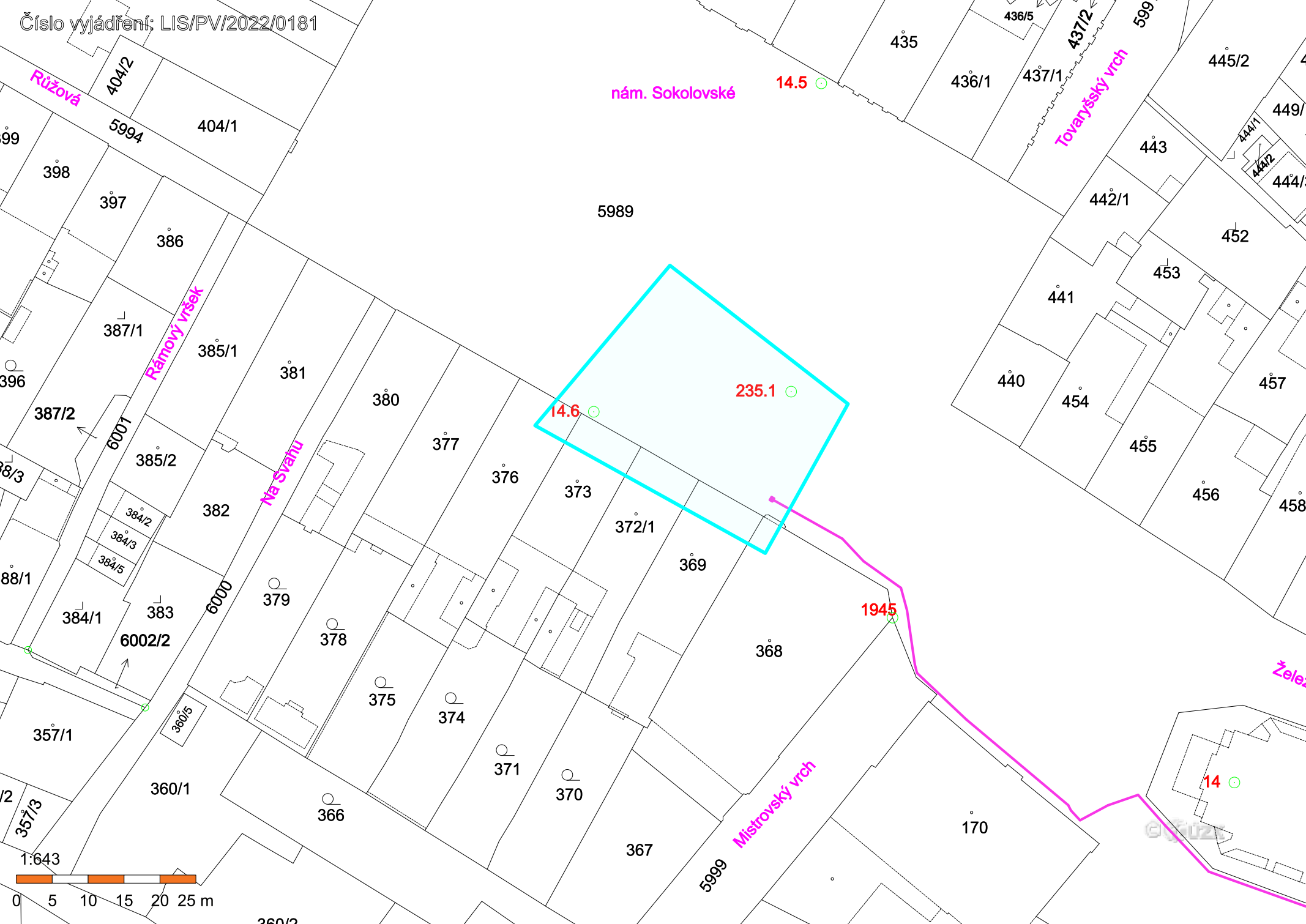
461 71 LIBEREC III

IČ 25450131, DIČ CZ25450131

Petra Vítová

vyjadřovač

Liberecká IS a.s. - metropolitní optická síť



Soupis požadavků k vyjádření MAN

Soupis požadavků na prováděné práce:

1. Zhotovitel musí zahájení prací písemně oznámit správci sítě (kontakt a adresa) a to minimálně 3 pracovní dny předem.
2. Zhotovitel musí zajistit vytyčení trasy vedení v terénu a to u společnosti HOUDEK s.r.o., tel.: 482 771 352, email: info@houdeksro.cz.
3. Při odhalení vedení ve vlastnictví SML a TUL musí zhotovitel neprodleně informovat správce sítě MAN. Před záhozem obnažené sítě je zhotovitel povinen pozvat správce sítě MAN ke kontrole zařízení. Výzvu ke kontrole zhotovitel doručí nejméně tři dny před zakrytím sítě na tel. 485 243 555, nebo e-mail help@libereckais.cz. Při nedodržení stanovené podmínky má ochrana sítě právo požadovat znovuodhalení zařízení na náklady zhotovitele a úhradu nákladů spojených se zajištěním stavu sítě.
4. Veškerá poškození zařízení ve vlastnictví SML a TUL je zhotovitel prací povinen neprodleně ohlásit správci sítě na telefon 485 243 555. Náklady spojené s opravou sítě nese zhotovitel prací.
5. Zemní práce musí být provedeny v souladu s ČSN 73 6133 (Zemní práce) a při zemních pracích musí být dodržena vyhl. č. 601/2006 Sb.
6. Při záhozu musí být ochranné trubky a optické a metalické kabely řádně zapískovány, zemina hutněna po vrstvách a provedena ochrana proti mechanickému poškození.
7. Ukončení stavby musí být neprodleně nahlášeno správci sítě. O provedení prací bude sepsán předávací protokol.

Andrea Zerzánová

Od: Semecký Miloš <milos.semecky@nemlib.cz>
Odesláno: úterý 5. dubna 2022 19:59
Komu: zerzanova@eliprom.cz
Kopie: energetik
Předmět: Re: Žádost o vyjádření č. 2022364968 - Zerzánová Andrea - ELIPROM spol. s r.o. - (25028138 č. 2022364968)

Dobrý den,

na základě Vaší žádosti Vám sdělujeme, že ve Vámi vybraném zájmovém území, společnost NELI servis, s.r.o. nevlastní a ani neprovozuje žádnou technickou infrastrukturu.

S pozdravem

Miloš Semecký
Oddělení provozu a správy majetku
vedoucí střediska energetiky

tel.: +420 485 312 893
mobilní tel.: +420 602 849 488
e-mail: milos.semecky@nemlib.cz



Krajská nemocnice Liberec, a.s.
Husova 357/10
460 63 LIBEREC

www.nemlib.cz

Od: "info" <info@utilityreport.eu>
Komu: "energetik" <energetik@nemlib.cz>
Odeslané: Úterý, 5. Duben 2022 6:42:46
Předmět: Žádost o vyjádření č. 2022364968 - Zerzánová Andrea - ELIPROM spol. s r.o. - (25028138 č. 2022364968)

Dobrý den,

žádám Vás o vyjádření k technické infrastruktuře.

Důvod žádosti: Územní řízení k umístění stavby, změně využití území, změně stavby

Název akce: LB - Sokolovské nám. - přípojka NN - WC

Žádost a případné přílohy jsou ke stažení zde:

<https://utilityreport.eu/collect/GetZipForSubjectTI?id=745ynq8R40Ug6K4EQ7Z%2FtQ%3D%3D>

S pozdravem

ELIPROM spol. s r.o.
Andrea Zerzánová
Na Úbočí 5267/16
46605 Jablonec nad Nisou
e-mail: zerzanova@eliprom.cz

(Žádost byla zaslána prostřednictvím služby UtilityReport. Pokud chcete reagovat, nepoužívejte tlačítko Odpovědět.
Kontakt na žadatele naleznete výše v e-mailu.)

Zákaznické centrum služby UtilityReport
e-mail: info@mawis.eu
telefon: +420 251 618 458



Váš dopis zn.: **elektronické podání**
Ze dne: **05.04.2022**
Naše značka: **SCVKZAD134592**
Vy izuje: **Ing. Radka Tmlová Fenclová**
Datová schránka: **f7rf9ns**
Telefon: **840 111 111**
E-mail: **info@scvk.cz**
Datum: **05.04.2022**

Adresa žadatele:
ELIPROM spol. s r.o.
Legii 317/19
46001 Liberec

Vyjádření společnosti Severočeské vodovody a kanalizace, a.s.

Název akce:	LB - Sokolovské nám. - p ípojka NN - WC
Ú el vyjádření:	Existence za ízení ve správ S VK
Zájmové území:	Okres: Liberec
	Obec: Liberec
	Katastrální území, parcelní íslo: Liberec, 373
Žadatel:	ELIPROM spol. s r.o.
Tel., e-mail	778087267, zerzanova@eliprom.cz
Investor:	neuveveno
Adresa, tel., e-mail	neuveveno
Projektant:	neuveveno
Vlastník dot ené IS	SVS
Platnost vyjádření:	jeden rok ode dne vyhotovení (v p ípad , že Váš zájem nadále trvá, požádejte p ed uplynutím této lh ty o prodloužení platnosti vyjádření)

Ve výše uvedeném zájmovém území **se nachází** za ízení provozovaná společností Severočeské vodovody a kanalizace, a.s. a jejich ochranná nebo bezpečnostní pásma. Konkrétně se jedná o:

Kanalizace DN<500 , Vodovodní ad DN<500

Uvedené za ízení je zakresleno v p íloze .1, jež je nedílnou sou ástí poskytnuté informace. Zákres liniových vedení slouží pouze jako orienta ní informace o jeho existenci a nenahrazuje skute né umíst ní za ízení v zájmovém území.

Skute né umíst ní za ízení je nutno zjistit vytý ením p ímo na míst , nejlépe p ed zahájením projektových prací. V p ípad nejasností budou provedeny kopané sondy i vytý ení inspek ní kamerou.

Stavebník je povinen neprodlen ohlásit p ípadné poškození vodohospodá ského za ízení provozovateli. Stavebník odpovídá za eventuální škodu na vodohospodá ském za ízení zp sobenou svojí inností.

P ípadná existence vodovodních i kanaliza ních p ípojek není p edm tem tohoto stanoviska. Se žádostí o informaci o existenci p ípojek se obraeete na vlastníky p ípojek, kdy vlastníkem vodovodní nebo kanaliza ní p ípojky, pop ípad jejich ásti z ízených p ede nabytí ú innosti zákona . 274/2001 Sb. Zákona o vodovodech a kanalizacích v platném zn ní, je vlastník pozemku nebo stavby p ípojené na vodovod nebo kanalizaci, neprokáže-li se opak.

V p ípad , že Vám byl na Vaši žádost poskytnut vektorový zákres sít , Vás upozor ujeme, že tato data mohou být využita pouze pro ú ely zám ru, na které bylo vyjádření vydáno a nemohou být poskytována t etím osobám, p ípad i jakkoliv dále využívána.

Vytý ení skute ného umíst ní za ízení ve správ společnosti Severočeské vodovody a kanalizace, a.s. je nutné objednat na: tel. 840 111 111; info@scvk.cz



Pro provádění zemních, stavebních a ostatních prací v ochranném a bezpečnostním pásmu zařízením ve správě Severočeských vodovodů a kanalizací, a.s. Teplice požadujeme plně respektovat toto zařízením a to za dodržení všech předpisů a norem, které se k této činnosti vztahují.

V případě, že dojde ke stětu se zařízením v naší správě, jste povinen toto neprodleně oznámit na tel. 840 111 111 a projednat s naší společností.

Při odkrytí zařízením ve správě Severočeských vodovodů a kanalizací, a.s. Teplice v průběhu prováděných prací požadujeme toto před zásypem protokolárně předat naší společnosti. Dojde-li ke vstupu do ochranného pásma v průběhu prováděných prací, je potřeba tuto skutečnost neprodleně oznámit naší společnosti.

Při případném nedodržení těchto podmínek bude naše společnost požadovat náhradu způsobených škod a uvedení vzniklých nesrovnalostí do souladu s právními předpisy a normami.

Poskytnutá informace nenahrazuje stanovisko k projektové dokumentaci pro vydání příslušného rozhodnutí.

Obecné technické podmínky pro stěty se zařízením ve správě Severočeských vodovodů a kanalizací, a.s. jsou k dispozici na www.scvk.cz.

Severočeské vodovody a kanalizace, a.s.
415 50 Teplice, Přítkovská 1689
IČ: 49099451 DIČ: CZ49099451
170

Ing. Radka Tmavá Fenclová
manažer útvaru TP OZ Liberec

Příloha:

1. Situace a orientační zakreslení s vyznačením zařízením provozovaných společností Severočeské vodovody a kanalizace, a.s.

*P íloha: situace zájmového území

P íloha k žádosti o poskytnutí informace ze dne: **05.04.2022**

Naše zna ka: **SCVKZAD134592**

Situace zájmového území



 VODOVOD pitná	 STOKA JEDNOTNÁ	 PLÁNOVANÉ SÍTĚ	 OCHRANNÉ P. vodního zdroje
 VODOVOD surová	 STOKA SPLAŠKOVÁ	 PROVOZOVANÉ-ODSTAVENÉ SÍTĚ	 OCHRANNÉ P. ČOV
 ELEKTRICKÉ VEDENÍ	 STOKA DEŠŤOVÁ	 VODJ VODOJEM	 OSTATNÍ
			 ZAKRESLENÁ OBLAST



Váš dopis zn.:
ze dne: 6. 4. 2022
Naše značka: **SCVKZAD134620**
Vyřizuje: Jana Tomešová
Datová schránka: **f7rf9ns**
Telefon: 840 111 111
Email: info@scvk.cz
Datum: 13. 4. 2022

ELIPROM spol. s r. o.
Na Úbočí 5267/16
466 05 Jablonec nad Nisou

Vyjádření společnosti Severočeské vodovody a kanalizace, a. s.

Název akce:	LB – Sokolovské nám. – přípojka NN - WC
Účel vyjádření:	Vyjádření k PD – DSP, DÚS
Zájmové území:	Okres: Liberec
	Obec: Liberec
	Část obce, ulice, č.p.: Liberec II – Nové Město, Sokolovské nám.
	Katastrální území, parcelní číslo: Liberec, ppč. 5989, 373
Žadatel:	ELIPROM spol. s r. o.
Adresa, telefon, e-mail:	Na Úbočí 5267/16, Jablonec nad Nisou; mob.: 778 087 267, zerzanova@eliprom.cz
Investor:	ČEZ Distribuce, a.s., Teplická 874/8, Děčín IV
Projektant:	ELIPROM spol. s r. o., Legií 317/19, Liberec – Ing. Rygál
Vlastník dotčené IS:	SVS a.s.
Předchozí vyjádření a rozhodnutí:	SCVKZAD134592 ze dne 5. 4. 2022
Platnost vyjádření:	jeden rok ode dne vyhotovení (v případě, že Váš zájem nadále trvá, požádejte před uplynutím této lhůty o prodloužení platnosti vyjádření)

Popis navrženého řešení:

Předmětem předložené dokumentace je kabelová přípojka NN vč. přípojkové skříně. Přechod MK je navržen překopem. Délka trasy 26 m.

V rámci výše uvedené akce **dojde** ke střetu se zařízením provozovaným společností Severočeské vodovody a kanalizace, a. s. a jeho ochranným nebo bezpečnostním pásmem.

Podle § 23 odst. 3 písm. a), b), c) zákona č. 274/2001 Sb., o vodovodech a kanalizacích je ochranné pásmo vodovodních řadů a kanalizačních stok vymezeno vodorovnou vzdáleností od vnějšího líce stěny potrubí na každou stranu:

- u \varnothing do 500 mm včetně, 1,5 m
- u \varnothing nad 500 mm je ochranné pásmo 2,5 m.
- u \varnothing nad 200 mm, jejichž dno je uloženo v hloubce větší než 2,5 m pod upraveným povrchem, se vzdálenosti podle písmen a), b) od vnějšího líce zvyšují o 1 m.

Pro provádění zemních, stavebních a ostatních prací v ochranném a bezpečnostním pásmu zařízení ve správě SČVK, a. s. požadujeme plně respektovat toto zařízení a to za dodržení všech předpisů a norem, které se k této činnosti vztahují.



S předloženou dokumentací na akci: LB – Sokolovské nám. – přípojka NN - WC

souhlasíme

za předpokladu dodržení následujících podmínek:

1. Před zahájením výkopových prací investor (zhotovitel) zajistí:
 - a. vytyčení skutečného umístění zařízení v naší správě přímo v terénu - vytyčení je nutné objednat na tel. 840 111 111, 601 267 267 nebo info@scvk.cz
Poskytnuté zákresy vodohospodářského zařízení jsou pouze orientační!
 - b. **oznámení termínu zahájení výkopových prací** včetně jména a kontaktu odpovědného pracovníka provádějící firmy na příslušné středisko (**viz odstavec důležité kontakty toho vyjádření**)
 - c. prokazatelné seznámení zástupců firmy provádějící výkopové práce s polohou zařízení ve správě Severočeských vodovodů a kanalizací a. s. a s trasou navrženého zařízení.
2. V průběhu výkopových prací investor (zhotovitel) zajistí:
 - a. ochranu zařízení ve správě Severočeských vodovodů a kanalizací a.s. před poškozením
 - b. neprodlené ohlášení každého poškození zařízení ve správě Severočeských vodovodů a kanalizací a.s. (**viz odstavec důležité kontakty toho vyjádření**)
 - c. výkopové práce v místech střetů a ochranném pásmu našeho zařízení, včetně přípojek, budou prováděny pouze ručně bez použití stavební mechanizace
 - d. objekty zařízení stavby budou umístěny mimo ochranné pásmo našeho zařízení.
3. Při křížení navrženého zařízení s vodovodní nebo kanalizační sítí nutno dodržet přibližně pravý úhel a svislou odstupovou vzdálenost dle ČSN 73 6005 a opatřit zařízení pevným ochranným potrubím, které bude přesahovat min. 1m na každou stranu od líce stěn.
4. V případě **protlaku**, prováděném v ochranném pásmu vodovodu, kdy nebude možná kontrola křížení (souběhu) vodovodu v otevřeném výkopu, budou po vyhloubení startovacích resp. cílových jam a **před provedením protlaku** přizváni pracovníci vodárenského provozu v Liberci (**viz odstavec důležité kontakty toho vyjádření**). Hloubky kanalizačních stok budou před samotným provedením protlaku odvozeny z odečtu hloubek v nejbližších kanalizačních šachtách, případně budou zjištěny ručně kopanou sondou.
5. **Dále bude doložen kamerový záznam kanalizační stoky** před zahájením protlaku a po něm - dokladující, že protlakem nedošlo k poškození zařízení.
6. **Přizvání zástupců jednotlivých provozů (vodárenský, kanalizační) Severočeských vodovodů a kanalizací a. s. na staveniště před zásypem položených zařízení ke kontrole provedených prací.** Kontrolu potvrdí zástupci jednotlivých středisek např. zápisem do stavebního deníku, protokolu ke kolaudaci...
7. Poklopy na vodovodním řadu vč. uzávěrů a ostatních armatur musí být udržovány stále přístupné a funkční po celou dobu trvání stavební činnosti.
8. Chráničky musí být zřetelně označeny a nesmí být zaměnitelné s rozvody pitné vody.
9. **Doklad o kontrole splnění podmínek uvedených v tomto vyjádření bude předložen k žádosti o vyjádření ke kolaudaci.**
10. **V případě, že dojde ke střetu se zařízením v naší správě, jste povinen toto neprodleně oznámit na tel. 840 111 111 a projednat s naší společností.**
11. **Případná existence vodovodních či kanalizačních přípojek není předmětem tohoto stanoviska.** Se žádostí o informaci o existenci přípojek se obraťte na vlastníky přípojek, kdy vlastníkem vodovodní nebo kanalizační přípojky, popřípadě jejích částí zřízených před nabytím účinnosti zákona č. 274/2001 Sb. Zákona o vodovodech a kanalizacích v platném znění, je vlastník pozemku nebo stavby připojené na vodovod nebo kanalizaci, neprokáže-li se opak.
12. **Při případném nedodržení těchto podmínek bude naše společnost požadovat náhradu způsobených škod a uvedení vzniklých nesrovnalostí do souladu s právními předpisy a normami.**
13. Stavba bude provedena podle této dokumentace za dodržení zde uvedených podmínek.



Obecné technické podmínky pro střety se zařízením ve správě Severočeských vodovodů a kanalizací, a. s. jsou k dispozici na www.scvk.cz.

Důležité kontakty:

Vodárenský provoz Liberec, tel.: 482 416 726, 482 416 816.

e-mail: michal.jedlicka@scservisni.cz

Kanalizační provoz Liberec, tel.: 482 416 724, 482 416 723.

e-mail: milan.kasal@scservisni.cz

Zákaznická linka: 601 267 267, 840 111 111

Severočeské vodovody a kanalizace, a.s.
415 50 Teplice, Přítkovská 1689
IČ: 49099451 DIČ: CZ49099451

247

Jana Tomešová
referentka technickoprovozní činnosti

Příloha: Potvrzená situace z předložené PD

Severočeské vodovody a kanalizace, a.s.

Přítkovská 1689 • 415 50 Teplice

Tel.: 601 267 267, Tel.: 840 111 111 • E-mail: info@scvk.cz • www.scvk.cz

Společnost je zapsána v obchodním rejstříku oddíl B, vložka 465, u Krajského soudu v Ústí nad Labem.
IČ: 49099451 • DIČ: CZ49099451

Člen skupiny Severočeská voda



STATUTÁRNÍ MĚSTO LIBEREC

Odbor správy veřejného majetku
náměstí Dr. E. Beneše 1, 460 59 Liberec 1

Investor:
STATUTÁRNÍ MĚSTO LIBEREC
Andrea Zerzánová
nám. Dr. E. Beneše 1/1
46001 Liberec

Žadatel:
ELIPROM spol. s r.o.
Andrea Zerzánová
Legií 317/19
46001 Liberec

Vaše značka: **DO202201008**
Číslo jednací: **SML/KH/2022/0225**
Vyřizuje: **Karel Havlišta**
Telefon:
E-mail: **havlista.karel@magistrat.liberec.cz**

Název akce: **LB - Sokolovské nám. - přípojka NN - WC**

Důvod akce / žádosti: **Vyjádření k projektové dokumentaci**

Zájmové území

Obec: **Liberec**
Katastr: **Liberec**
Parcela: **Liberec 373 (Liberec)**

Datum vydání vyjádření: **2022-04-05**

Platnost tohoto vyjádření: **12 měsíců**

Statutární město Liberec - odbor správy veřejného majetku, Správa veřejného osvětlení a světelných signalizačních zařízení s o u h l a s í s projektem stavby za dodržení obecných podmínek.

Doplňující podmínky:

Před zahájením jakýchkoliv prací v blízkosti zakreslených tras je nutné zajistit řádné vytyčení skutečného průběhu těchto tras.

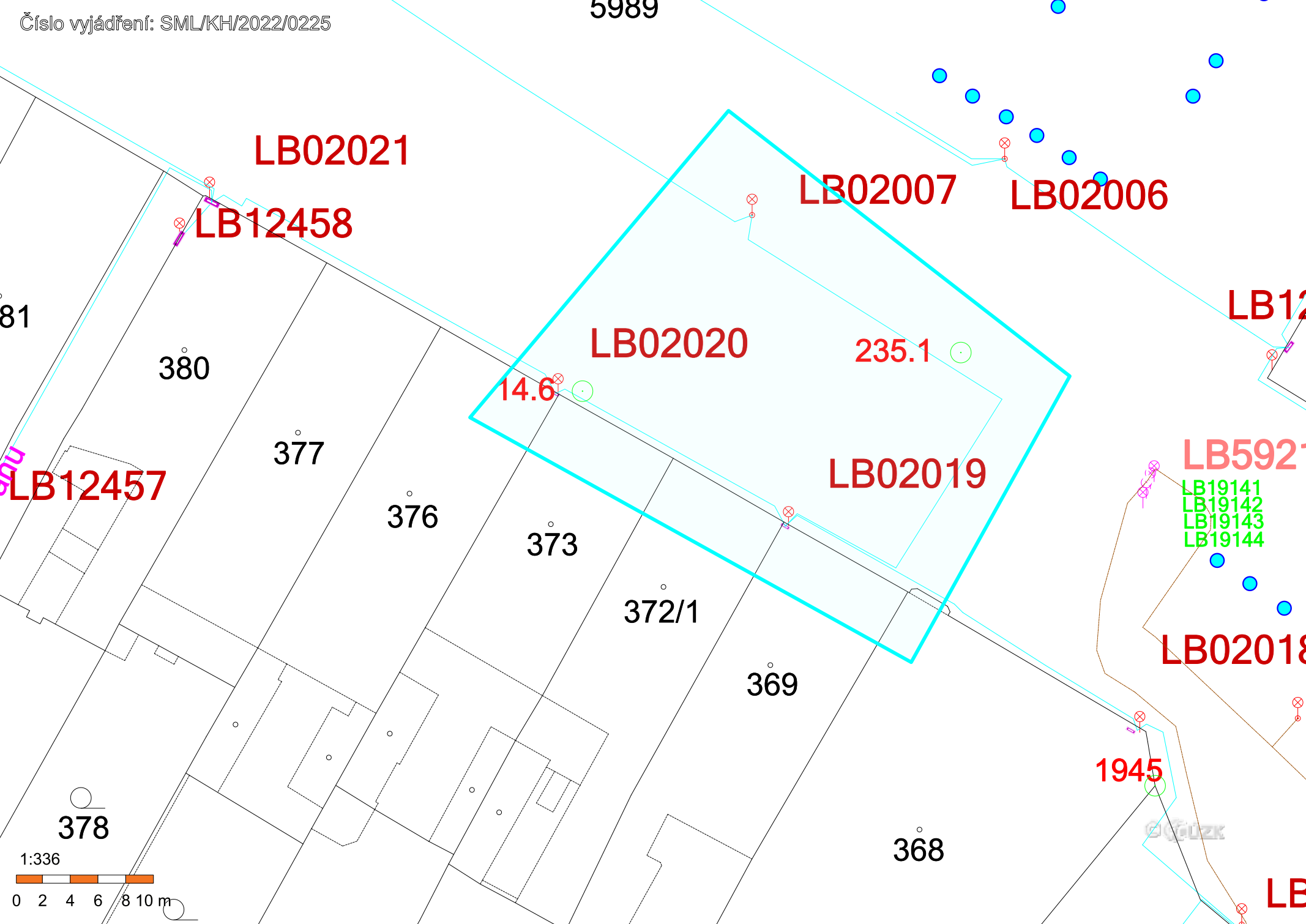
Přílohy:

počet příloh: 3
souborové přílohy:
- Situace.pdf (příloha vyjádření)
- Legenda pro VS 2022.pdf (legenda/interní příloha)
- Obecné podmínky pro podzemní a nadzemní zařízení VO.pdf
(legenda/interní příloha)

**STATUTÁRNÍ MĚSTO
LIBEREC**
Odbor správy veřejného majetku

Karel Havlišta

statutární město Liberec - veřejné osvětlení



LEGENDA VYJADŘOVACÍ SLUŽBY



LB09830 - Stožár VO



LB59019 - Stožár VO




LB90407 - Stožár VO



- Parkovací senzor



LB23052



ZM LB039 - Napájecí rozvaděč VO



- Kabele VO, nutno zaměřit v terénu



- Kabele VO, geodeticky zaměřené



- Vrchní vedení VO, holé



- Vrchní vedení VO, izolované



- Kabele SSZ včetně smyček, nutno zaměřit v terénu

**Obecné podmínky pro podzemní a nadzemní zařízení pro veřejné osvětlení,
světelnou signalizaci, technologie pro parkovací systém a meteo systém**

1. Stávající zařízení VO a SSZ nesmí být uvedenou stavbou bez souhlasu SML odbor SM – správa VO a SSZ dotčeno ani poškozeno. Veškeré zásahy do stávajícího zařízení VO a SSZ včetně potenciálních přeložek a demontáží musí být předem projednány se SML odbor SM – správa VO a SSZ. Případné vypnutí SSZ musí být včas schválené Dopravním úřadem. Při případné demontáži VO je stavebník povinen zajistit a provozovat provizorní osvětlení stávajících komunikací a to na svůj náklad. Zařízení VO a SSZ musí zůstat přístupné pro údržbu.
2. Zahájení prací musí být ohlášeno 14 kalendářních dnů předem na SML odbor SM – správa VO a SSZ elektronicky na e-mail havlista.karel@magistrat.liberec.cz a servisní středisko TSML p. o. poruchyVO@tsml.cz.
3. Při střetu se zemními kabely VO či SSZ musí stavebník respektovat ČSN 73 6005 - Prostorová úprava vedení technického vybavení a zajistit jejich ochranu. V ochranném pásmu kabelů VO a SSZ je povolen pouze ruční výkop bez použití mechanizace. Ochranné pásmo je 1 m na každou stranu od kabelu. Jakékoliv případné poškození stávajícího zařízení VO je nutno okamžitě hlásit na telefon 730 158 058 s nepřetržitou pohotovostní službou. Stavebník je následně povinen zajistit prostřednictvím smluvního servisního střediska SML - TSML p. o. neprodlené odstranění závady a uvedení tohoto zařízení do původního/funkčního stavu - tyto práce budou plně hrazeny stavebníkem. Trasa výkopu nesmí být vedena blíže než 0,5metru od stožáru či jiného zařízení VO, SSZ či parkovacího systému, při realizaci stavby je nutno zdokumentovat všechna křížení a projednat se servisním střediskem TSML p. o. pro případné pozdější reklamace. Při stavbě musí stavebník respektovat stávající podpěry VO a nesmí ohrozit stabilitu těchto podpěr. Stavební ani jinou činností nesmí být ohroženo závěsné vedení mezi stožáry, stavebník musí zajistit ochranu tohoto vedení.
4. Zákres rozvodů i zařízení VO a SSZ je pouze orientační a před zahájením jakýchkoliv prací v blízkosti zakreslených zemních tras je stavebník povinen zajistit řádné vytýčení skutečného průběhu tras VO a SSZ servisním střediskem TSML p. o. vytyceniVO@tsml.cz, které na základě zadání provádí pro SML servis VO a SSZ. Při porušení této podmínky spojené s poškozením zařízení VO a SSZ bude na stavebníkovi vymáhána náhrada škody. Pokud neproběhne vytýčení sítě VO, nebude doloženo a nebude zdokladováno nepoškození nebo střetu s vedením VO, nebude vydán souhlas ke kolaudaci.
5. Tyto podmínky je povinen projektant včlenit do realizační dokumentace a stavebník je povinen je dodržet.
6. Pro účel vyjádření ke kolaudaci musí zhotovitel/investor potvrdit a doložit, že v místě křížení byly dodrženy platné právní předpisy a podmínky pro práci v blízkosti sítí a související normy, zařízení VO a SSZ nebylo poškozeno a uložení sítě VO a SSZ bylo uvedeno do náležitého stavu. Zhotovitel/investor musí vyjádřit souhlas s tím, že pokud dojde v období následujících 10-ti měsíců ke kabelové poruše v místě křížení a prokáže se zavinění uvedenou stavbou, bude oprava vedení sítě VO provedena na jeho náklad.
7. Toto vyjádření pozbývá platnosti po uplynutí jednoho kalendářního roku od data jeho vydání.



ŽADATEL

ELIPROM spol. s r.o.

Na Úbočí 5267/16

46605 Jablonec nad Nisou

NAŠE ZNAČKA
0201395532

VYŘIZUJE / LINKA

VYŘÍZENO DNE
06.04.2022

Sdělení o existenci komunikačního vedení společnosti Telco Pro Services, a. s.

Název akce: **LB - Sokolovské nám. - přípojka NN - WC**

Účel: **Územní řízení k umístění stavby, změně využití území, změně stavby**

Vážený zákazníku,
dovolujeme si reagovat na Vaši žádost číslo 0201395532 ze dne 05.04.2022, která se týkala sdělení o existenci komunikačního zařízení na Vámi určeném zájmovém území.

Dle vědomí společnosti Telco Pro Services, a. s., se na Vámi vymezeném zájmovém území:
nenachází komunikační zařízení v majetku společnosti Telco Pro Services, a. s.

Zároveň si Vás dovoluujeme upozornit, že není vyloučeno, že se ve Vámi vymezeném zájmovém území nachází jiné zařízení, které není v majetku společnosti Telco Pro Services, a. s.

Toto sdělení je platné do 06.04.2023.

V souvislosti s výše uvedeným si Vás dovoluujeme upozornit, že sdělení o existenci či neexistenci sítí představuje skutečnosti tvořící obchodní tajemství společnosti Telco Pro Services, a. s. Poskytnuté informace jsou dále také důvěrnými informacemi společnosti Telco Pro Services, a. s. Z výše uvedených důvodů si Vás proto společnost Telco Pro Services, a. s., dovoluje upozornit, že s poskytnutými informacemi je potřeba nakládat dle platných právních předpisů, v opačném případě se vystavujete postihu ve smyslu platné právní úpravy. V této souvislosti si Vás dovoluujeme rovněž upozornit, že požadované informace nesmí být předány, sděleny, využity, zpřístupněny, či jiným způsobem postoupeny na jakoukoli třetí osobu bez předchozího prokazatelného souhlasu společnosti Telco Pro Services, a. s. Informace o existenci sítí mohou být využity pouze pro účel, pro který byly vyžádány.

S pozdravem

Telco Pro Services, a. s.

Praha, Praha 4
Duhová 1531/3
PSČ 140 00
IČ: 29148278

Přílohy

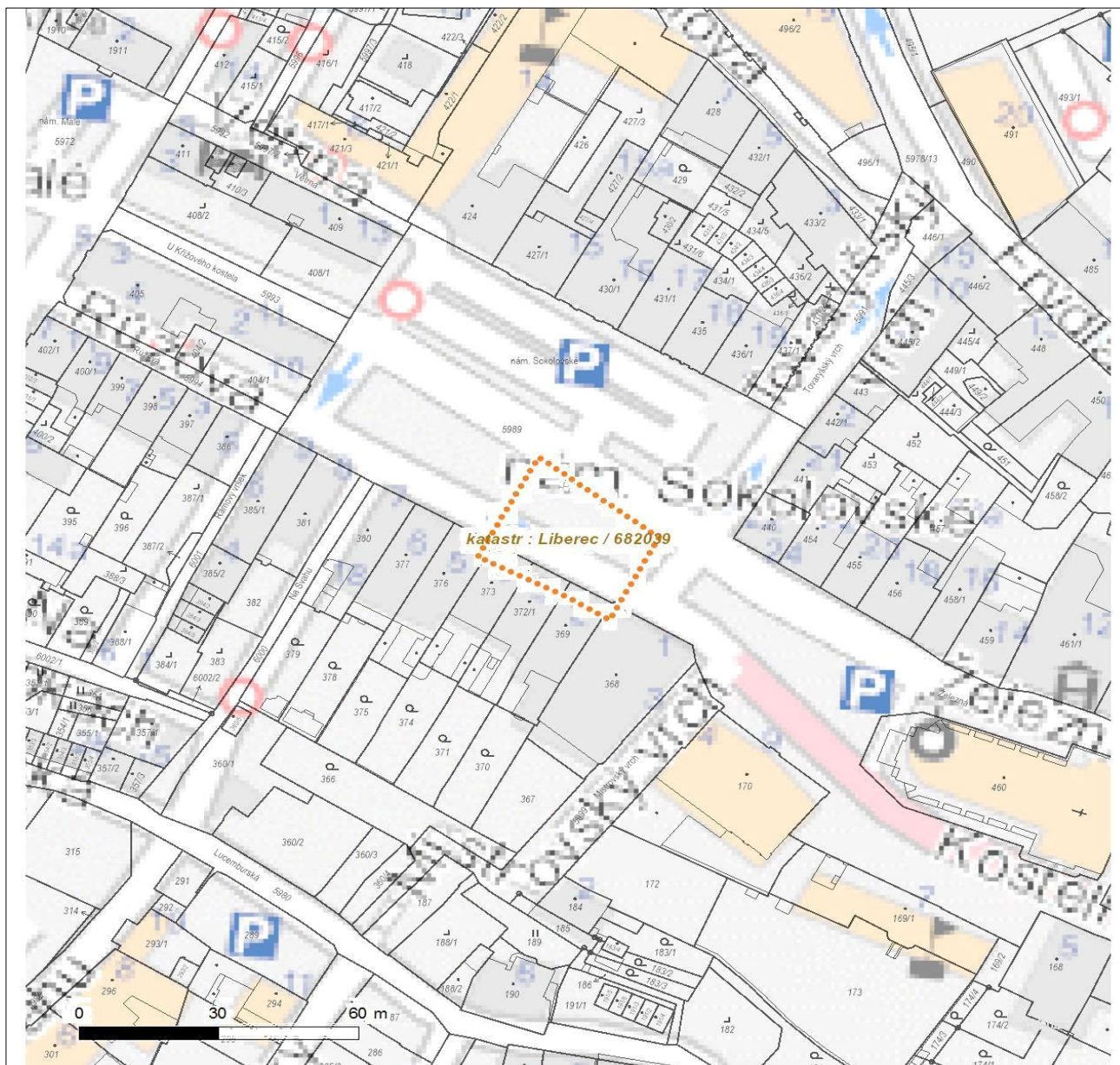
Situační výkres zájmového území



Platí pouze se sdělením číslo 0201395532.

Zakreslené polohy zařízení v příloze jsou pouze informativní.

Situační výkres zájmového území



LEGENDA

- | | |
|-----------------------------------|--------------------------------|
| ■ ■ ■ ■ ■ Nadzemní optické vedení | ■ ■ ■ Radioreléový spoj vzduch |
| — Podzemní optické vedení | Zájmové území |
| - - - Nadzemní metalické vedení | — Hranice katastrálního území |
| — Podzemní metalické vedení | |

ELIPROM spol. s r.o.
Legií č.p. 317/19
460 01 Liberec XII-Staré Pavlovice

VÁŠ DOPIS ZE DNE	NAŠE ZNAČKA	VYŘIZUJE / LINKA	E-mail	LIBEREC
z 05.04.2022	0141/Sv/22	Svobodová/303	jirina.svobodova@mvv.cz	06.04.2022

Vyjádření Teplárny Liberec, a. s. k existenci zařízení pro rozvod tepelné energie

o **Dotčená (připravovaná) stavba:**

LB - Sokolovské nám. - přípojka NN - WC, k.ú.: Liberec

o **Předložená dokumentace:**

Kopie KM s vyznačeným územím

o **Žadatel:**

ELIPROM spol. s r.o., Liberec, Liberec XII-Staré Pavlovice, Legií, č.p. 317/19, 46001

o **Investor:**

STATUTÁRNÍ MĚSTO LIBEREC, Liberec, Liberec I-Staré Město, nám. Dr. E. Beneše, č.p. 1/1, 46001

Na základě Vaší žádosti Vám sdělujeme, že se na uvedených pozemcích zařízení Teplárny Liberec, a.s. nevyskytuje.

S pozdravem

Jiřina Svobodová

Specialista tepelných sítí

Teplárna Liberec, a. s.
Dr. Milady Horákové 641/34a
460 01 Liberec, Liberec IV-Perštýn
IČ: 622 41 672
(14)



Ve vyznačené oblasti se nenachází žádné zařízení
ve správě Teplárny Liberec, a. s.

Číslo jednací: 0141/Sv/22
Datum zpracování: 05.04.2022

Teplárna Liberec, a. s.
Dr. Milosy Hájek
480 01 Liberec, Liberec IV - Párty
10 602 41 672
(14)
vyjadreni.cz@tlb.mvz.cz



Vyřizuje: Dundáček Petr

E-mail: petr.dundacek@t-mobile.cz

ELIPROM spol. s r.o.
Andrea Zerzánová
Na Úbočí 5267/16
46605 Jablonec nad Nisou

Naše značka: **E19014/22**

V Praze dne: **5.4.2022**

Vyjádření a stanovení podmínek pro udělení souhlasu s umístěním stavby v ochranném pásmu sítě technické infrastruktury (TI) společnosti T-Mobile Czech Republic a.s.

Vydané podle § 101 ZÁKONA Č. 127/2005 Sb., o elektronických komunikacích a o změně některých souvisejících zákonů (zákon o elektronických komunikacích – dále jen ZEK), ve znění pozdějších předpisů a §161 zákona č. 183/2006 Sb., o územním plánování a stavebním řádu (stavební zákon) či dle dalších příslušných právních předpisů

Věc: LB - Sokolovské nám. - přípojka NN - WC

Stupeň: Prověření existence sítě

Na základě předložených projektových podkladů dáváme **souhlasné stanovisko k vydání Územního souhlasu / rozhodnutí (Stavebního povolení) a následně souhlas s realizací stavby.**

Dle předložených dokladů nedojde ke kolizi s technickou infrastrukturou společnosti **T-Mobile Czech Republic a.s.**

Toto stanovisko má platnost 1 rok a nelze prodloužit. Po uplynutí platnosti zadejte žádost o nové stanovisko na:
<https://ochranasiti.t-mobile.cz/vyjadreni/>

T-Mobile
T-Mobile Czech Republic a.s.
Tomášova 2144/1
148 00 Praha 4
IČ 649 49 681, DIČ CZ64949681

.....
Ochrana sítí
Technologický úsek

V další komunikaci nebo požadavku doplňujících dotazů, uvádějte do „Předmětu“ e-mailu vždy číslo jednací.



Příloha č. 1

Rekapitulace žádosti o vyjádření k existenci sítě elektronických komunikací

Číslo žádosti: **E19014/22**
Název stavby /akce: **LB - Sokolovské nám. - přípojka NN - WC**
Datum podání žádosti: **5.4.2022**
Důvod žádosti: **Prověření existence sítě**
Popis jiného důvodu žádosti: **Územní řízení k umístění stavby, změně využití území, změně stavby**
Poznámka: **Fakturační adresa: ELIPROM spol. s r.o. Legií 317/19, Liberec XII – Staré Pavlovice, 460 01 Liberec**

Žadatel

Firma / organizace: **ELIPROM spol. s r.o.**
IČ: **48264237**
DIČ:
Kontaktní osoba: **Andrea Zerzánová**
Adresa: **Na Úbočí 5267/16**
Město / obec: **Jablonec nad Nisou**
PSČ: **46605**
Stát:
E-mail: **zerzanova@eliprom.cz**
Telefonní číslo: **+420778087267**

Stavebník

Firma / organizace: **STATUTÁRNÍ MĚSTO LIBEREC**
Kontaktní osoba: **Andrea Zerzánová**
Adresa: **nám. Dr. E. Beneše 1/1**
Město / obec: **Liberec**
PSČ: **46001**
Stát:
E-mail: **zerzanova@eliprom.cz**
Telefonní číslo: **+420778087267**

Stavba

Výška nad terénem (metry): **1 m**
Projektant:
Druh stavby: **Ostatní**
Hodnota projektu:
Měsíc zahájení stavby:
Měsíc ukončení stavby:

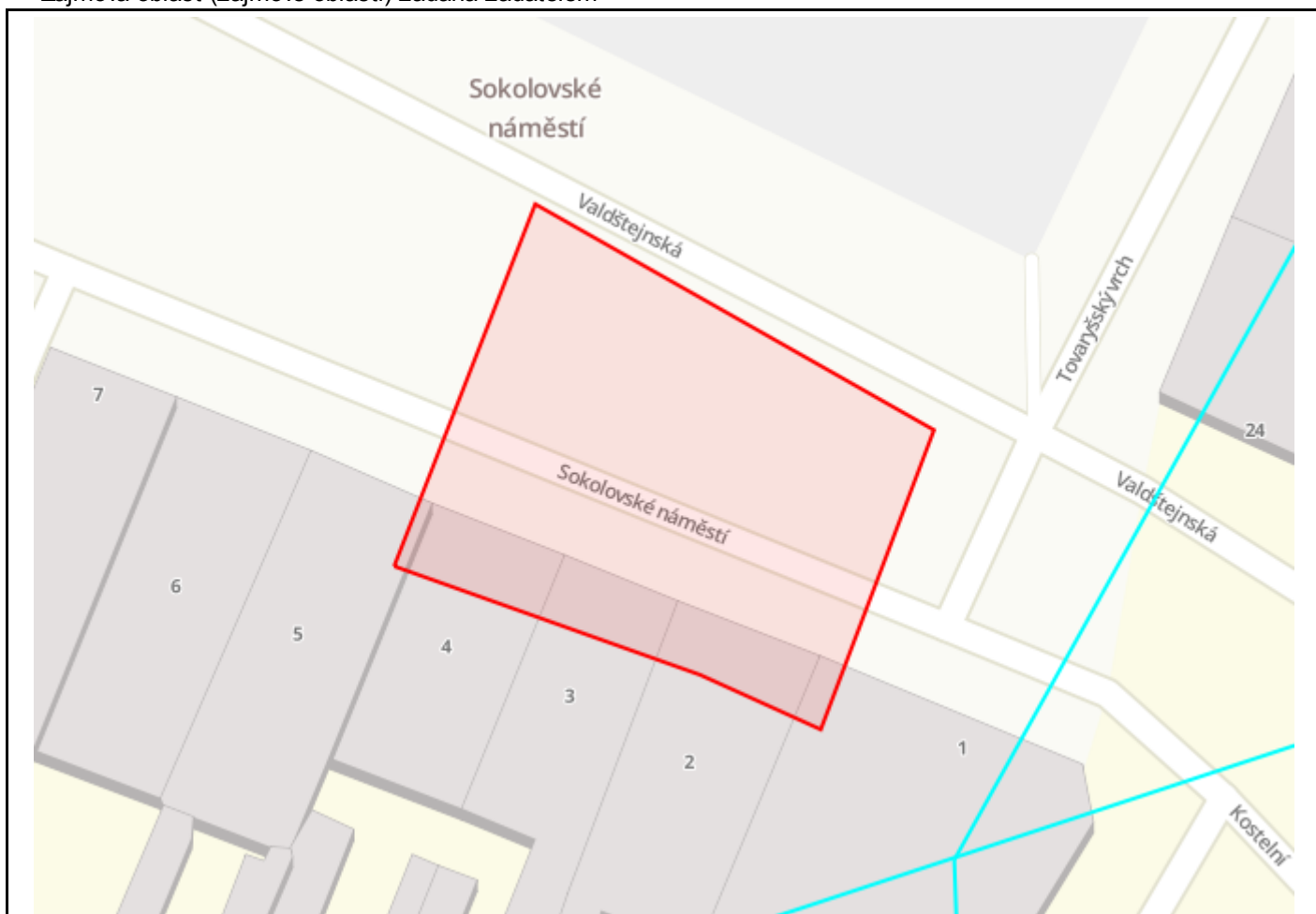
Odeslání stanoviska

E-mail: **zerzanova@eliprom.cz**

Příloha č. 2

Situační plánek

Zájmová oblast (zájmové oblasti) zadaná žadatelem



Legenda:

	Optické trasy TMCZ 1		Optické trasy sítě PASNET		Elektro trasy NN		Základnové stanice
	Optická technologie TMCZ 1		Optická technologie sítě PASNET		Elektro technologie NN		Základnové stanice s elektropřípojkou
	Mikrovlnné (MW) spoje						Body sítě

Druhy sítí:

	Geodeticky zaměřené		Přibližný průběh		Plánovaný průběh		Nadzemní vedení
--	---------------------	--	------------------	--	------------------	--	-----------------

Geometrie zájmové oblasti (zájmových oblastí) žádosti ve formátu WKT a souřadnicovém systému S-JTSK. Zkopírováním textu lze geometrii zobrazit v jakémkoli softwaru podporujícím formát WKT.

POLYGON((-688147.32 -973693.39,-688126.94 -973703.71,-688119.01 -973708.6,-688108.42 -973688.76,-688134.22 -973669.44,-688147.32 -973693.39))



ELIPROM spol. s r.o.
Andrea Zerzánová
Na Úbočí 5267/16
466 05 Jablonec nad Nisou

V Praze, 5.4.2022

Naše zn.: **MW9910197057411933**

Věc: vyjádření k žádosti k akci **"LB - Sokolovské nám. - přípojka NN - WC"**

Společnost Vodafone Czech Republic a.s. (dále jen „Vodafone“), se sídlem Praha 5, náměstí Junkových 2, IČ: 25788001, zapsaná dne 13.8. 1999 v obchodním rejstříku vedeném Městským soudem v Praze pod spisovou značkou B.6064 a společnost Vantage Towers, s.r.o. se sídlem Závěšova 502/5, Nusle, 140 00 Praha 4, zapsaná v obchodním rejstříku vedeném u Městského soudu v Praze pod sp. zn. C 330005, IČO: 09056009, DIČ: CZ09056009 zastoupená Vodafone na základě plné moci Vám sděluje, že dle Vámi podané žádosti ze dne **5.4.2022**, která je nedílnou součástí tohoto vyjádření,

souhlasí s realizací projektu.

Ve Vámi zadaném zájmovém území a v uvedené výšce (výška stavby: 1 m, výška jeřábu: 0 m) se nenachází žádné podzemní ani nadzemní vedení.

Platnost vyjádření je **1 rok** od data vydání. Vyjádření je platné pouze v rámci předmětného projektu a pro důvod vydání vyjádření stanovený žadatelem v žádosti.

Vyjádření pozbývá platnosti uplynutím doby platnosti, změnou rozsahu zájmového území i změnou důvodu vydání vyjádření uvedeného v žádosti, to vše v závislosti na tom, která ze skutečností rozhodná pro pozbytí platnosti tohoto vyjádření nastane nejdříve. Po skončení platnosti si musíte podat novou žádost na adrese <https://www.zadostovyjadeni.cz/vodafone/>.

S pozdravem

v.z. Ing. Kateřina Rendeková
Vodafone Czech Republic a. s.
náměstí Junkových 2808/2
155 00 Praha 5

Tel.: 607105305

E-mail: katerina.rendekova@vodafone.com


Vodafone Czech Republic a.s.
náměstí Junkových 2, 155 00, Praha 5
IČO: 25788001, DIČ: CZ25788001
tel.: 776 971 111, fax: 776 971 927
-60-

Seznam příloh/přiložených souborů:

Zadost_MW9910197057411933.pdf